

# 指 定 道 路 調 書 そ の 1

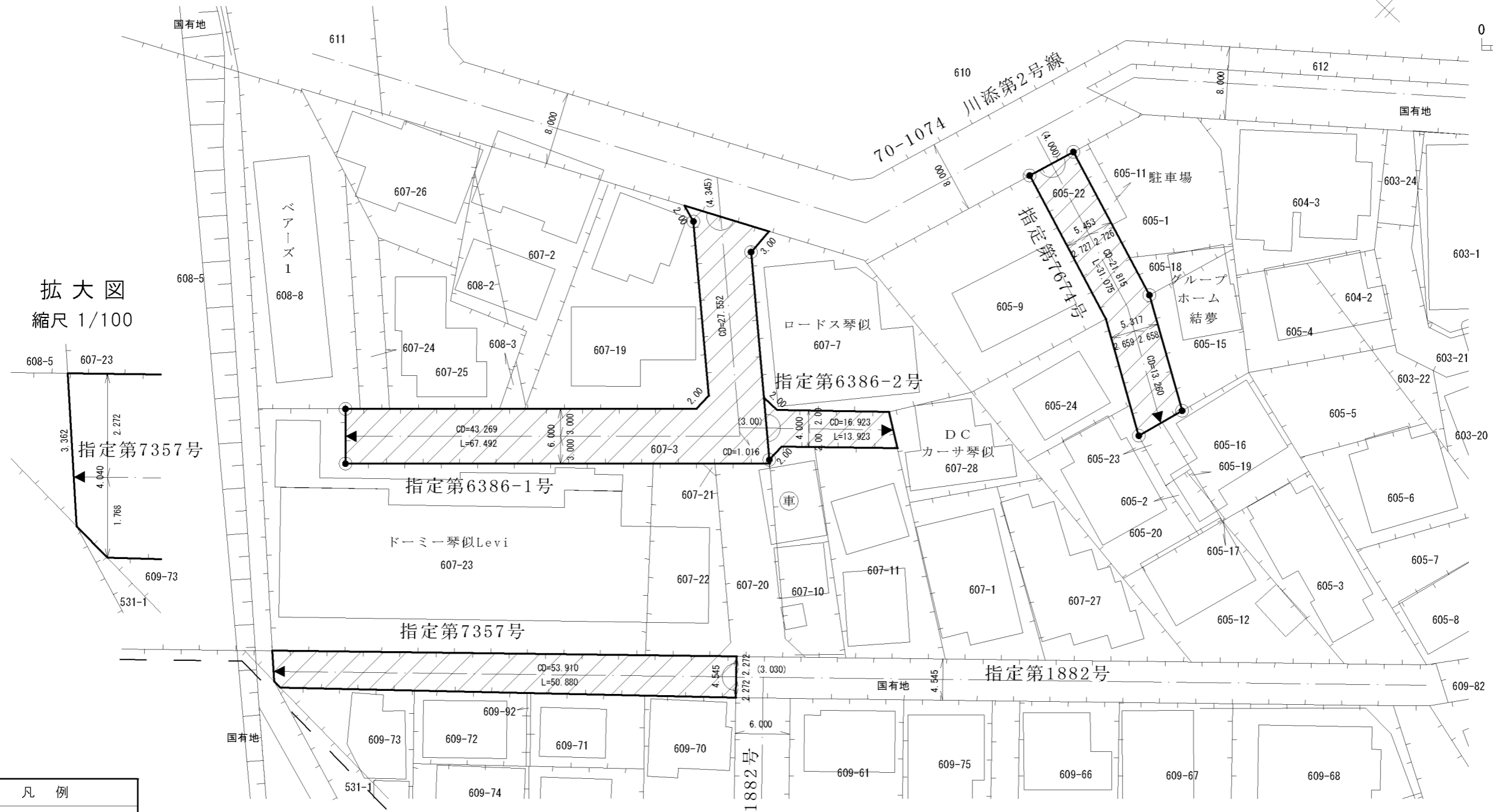
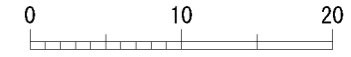
整理番号	7674	指定道路図対照番号		指定道路の種類	5号道路
指定の年月日	平成5年5月26日	指定道路の延長	31.075 m	指定道路の幅員	5.318 ~ 5.454 m
指定道路の位置	札幌市西区琴似4条2丁目 605番22  <div style="text-align: right;">地番が複数ある場合は代表地番を記載</div>				
申請者の氏名	中 村 ト ミ			都市計画区域の区分	市街化区域
水平距離指定の年月日		水平距離指定に係る道路の部分の延長	m	水平距離	m
水平距離指定に係る道路の部分の位置					
その他	平成26年(2014年)1月1日 作成 平成28年(2016年)12月、平成29年(2017年)11月 更新				

指定道路調書その2			指定道路調書その2			指定道路調書その2					
指定番号	第6386-1号	申請地	札幌市西区琴似4条2丁目	指定番号	第6386-2号	申請地	札幌市西区琴似4条2丁目	指定番号	第7674号	申請地	札幌市西区琴似4条2丁目
指定年月日	昭和56年9月25日	地番	607番3の内	指定年月日	昭和56年9月25日	地番	607番3の内	指定年月日	平成5年5月26日	地番	605番22
道路の種類	建築基準法第42条第1項第5号	幅員	6.000m	道路の種類	建築基準法第42条第1項第5号	幅員	4.000m	道路の種類	建築基準法第42条第1項第5号	幅員	5.317~5.453m
図郭番号	07-07	延長	67.492m	図郭番号	07-07	延長	13.923m	図郭番号	07-07	延長	31.075m
備考	土地の位置及び形状は概略を記載したものです。			備考	土地の位置及び形状は概略を記載したものです。			備考	土地の位置及び形状は概略を記載したものです。		

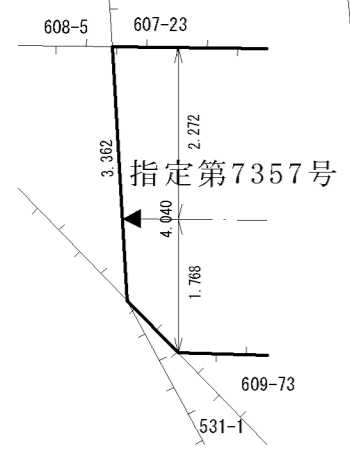
西区  
琴似4条2丁目

縮尺 1/500

スケールサイズ



拡大図  
縮尺 1/100



凡例

	指定道路
	既設境界標
	筆界
	起終点

指定道路調書その2			
指定番号	第7357号	申請地	札幌市西区琴似4条2丁目
指定年月日	平成1年3月30日	地番	607番23の先
道路の種類	建築基準法第42条第1項第5号	幅員	4.040~4.545m
図郭番号	07-07	延長	50.880m
備考	土地の位置及び形状は概略を記載したものです。		

平成29年11月更新	※地図整備事業区域
平成28年12月更新	
作成日	平成26年1月
作成機関	札幌市都市局建築指導部