

指 定 道 路 調 書 そ の 1

| | | | | | |
|-------------------|---|-------------------|---------|-----------|-------|
| 整理番号 | 7498 | 指定道路図対照番号 | | 指定道路の種類 | 5号道路 |
| 指定の年月日 | 平成2年8月31日 | 指定道路の延長 | 24.43 m | 指定道路の幅員 | 4 m |
| 指定道路の位置 | 札幌市豊平区中の島1条10丁目 7番17の内ほか <div style="text-align: right;">地番が複数ある場合は代表地番を記載</div> | | | | |
| 申請者の氏名 | 株式会社朝日測量 代表取締役 多田 亮二 | | | 都市計画区域の区分 | 市街化区域 |
| 水平距離指定の年月日 | | 水平距離指定に係る道路の部分の延長 | m | 水平距離 | m |
| 水平距離指定に係る道路の部分の位置 | | | | | |
| その他 | 平成26年(2014年)1月1日 作成 平成27年(2015年)1月 更新 | | | | |

指定道路調書その2

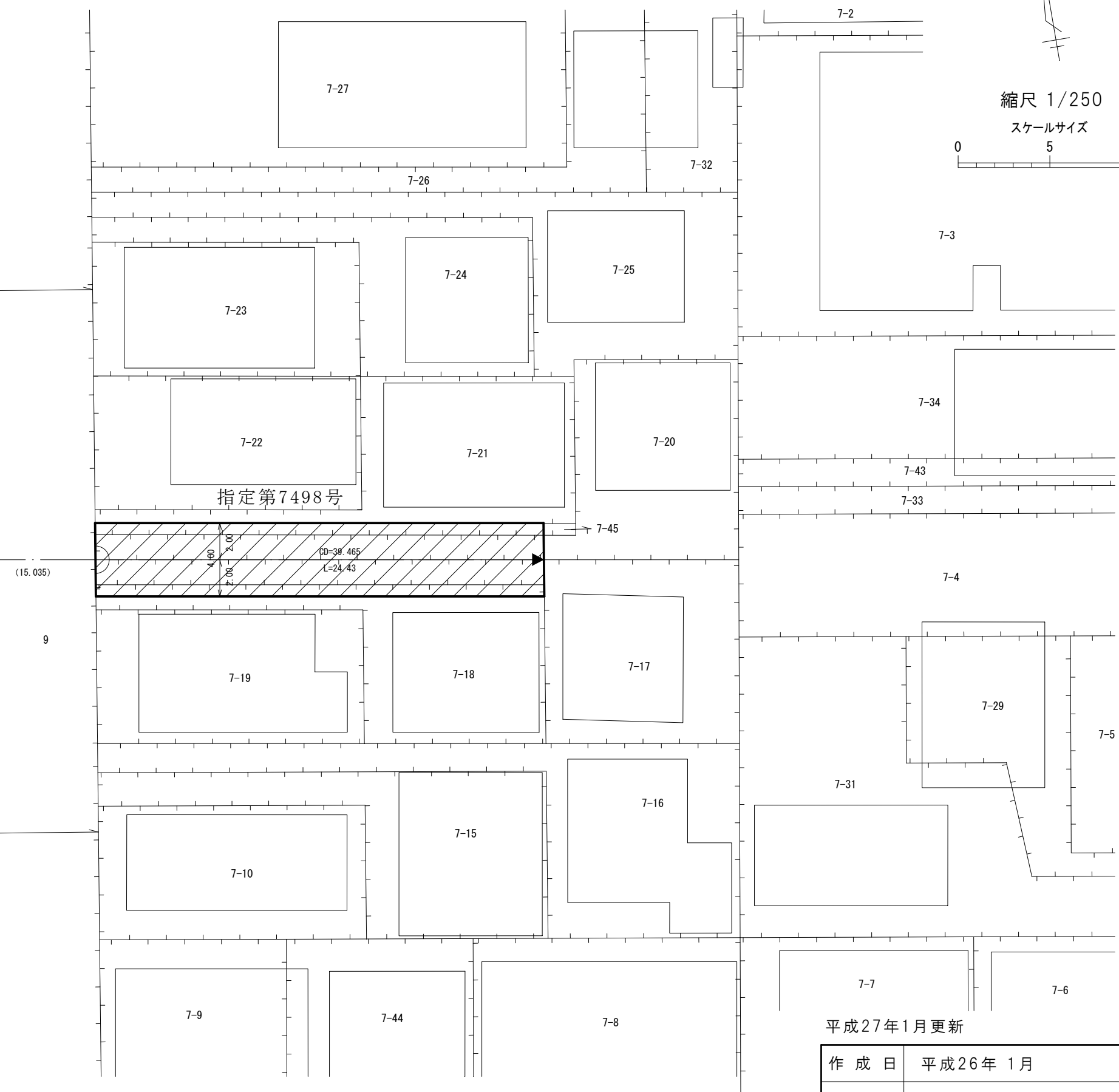
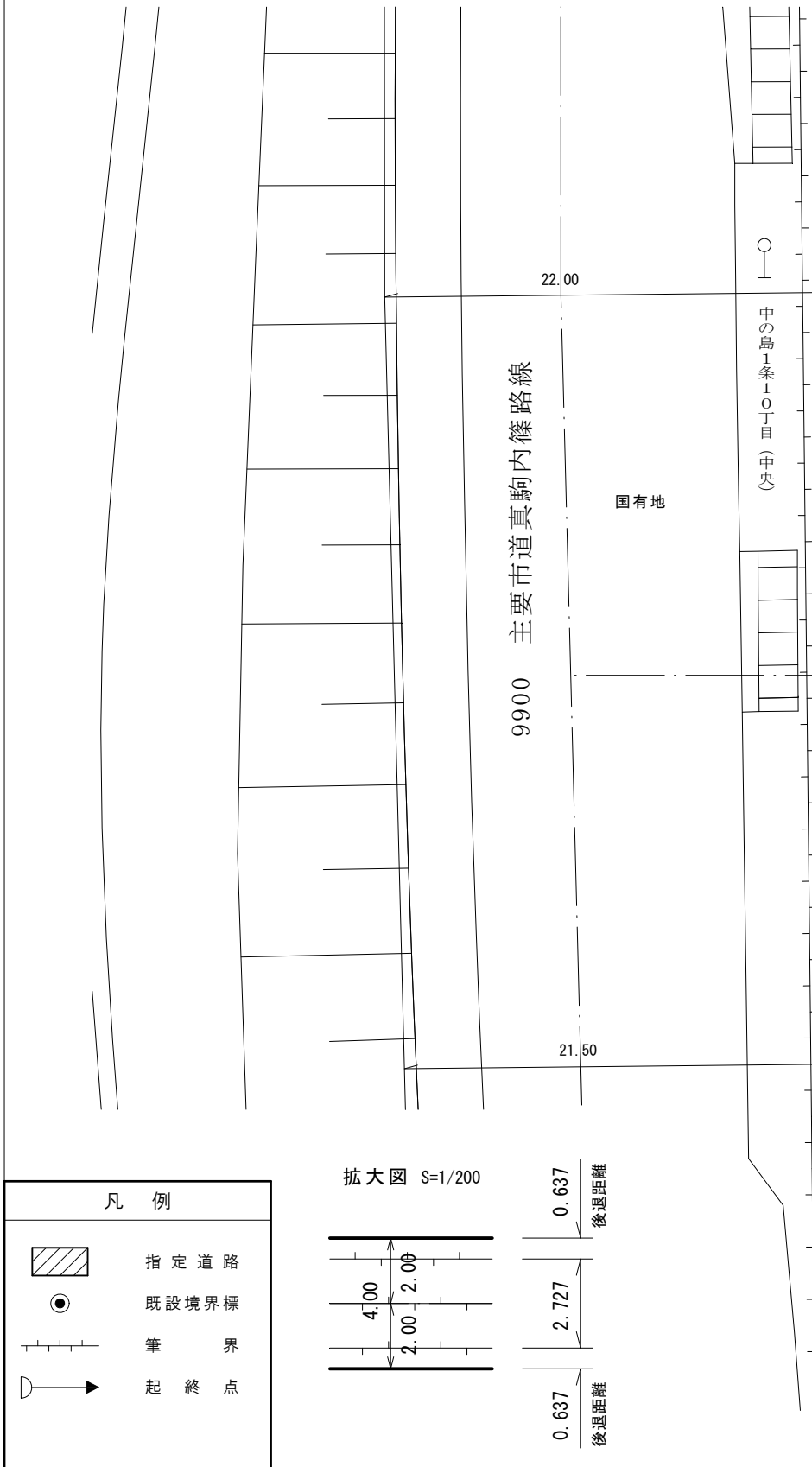

| | | | |
|-------|------------------------|-----|-----------------|
| 指定番号 | 第7498号 | 申請地 | 札幌市豊平区中の島1条10丁目 |
| 指定年月日 | 平成2年8月31日 | 地番 | 7番17の内ほか |
| 道路の種類 | 建築基準法第42条第1項第5号 | 幅員 | 4.00 m |
| 図郭番号 | 12-09 | 延長 | 24.43 m |
| 備考 | 土地の位置及び形状は概略を記載したものです。 | | |

豊平区
中の島1条10丁目



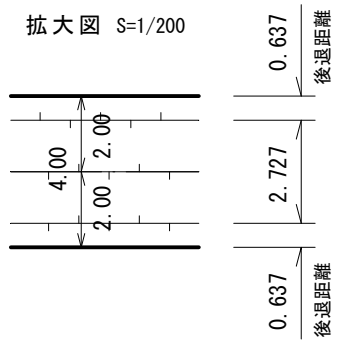
縮尺 1/250

スケールサイズ



凡例

| | |
|--|-------|
| | 指定道路 |
| | 既設境界標 |
| | 筆界 |
| | 起終点 |



平成27年1月更新

| | |
|------|-------------|
| 作成日 | 平成26年1月 |
| 作成機関 | 札幌市都市局建築指導部 |