

指定道路調書 その 1

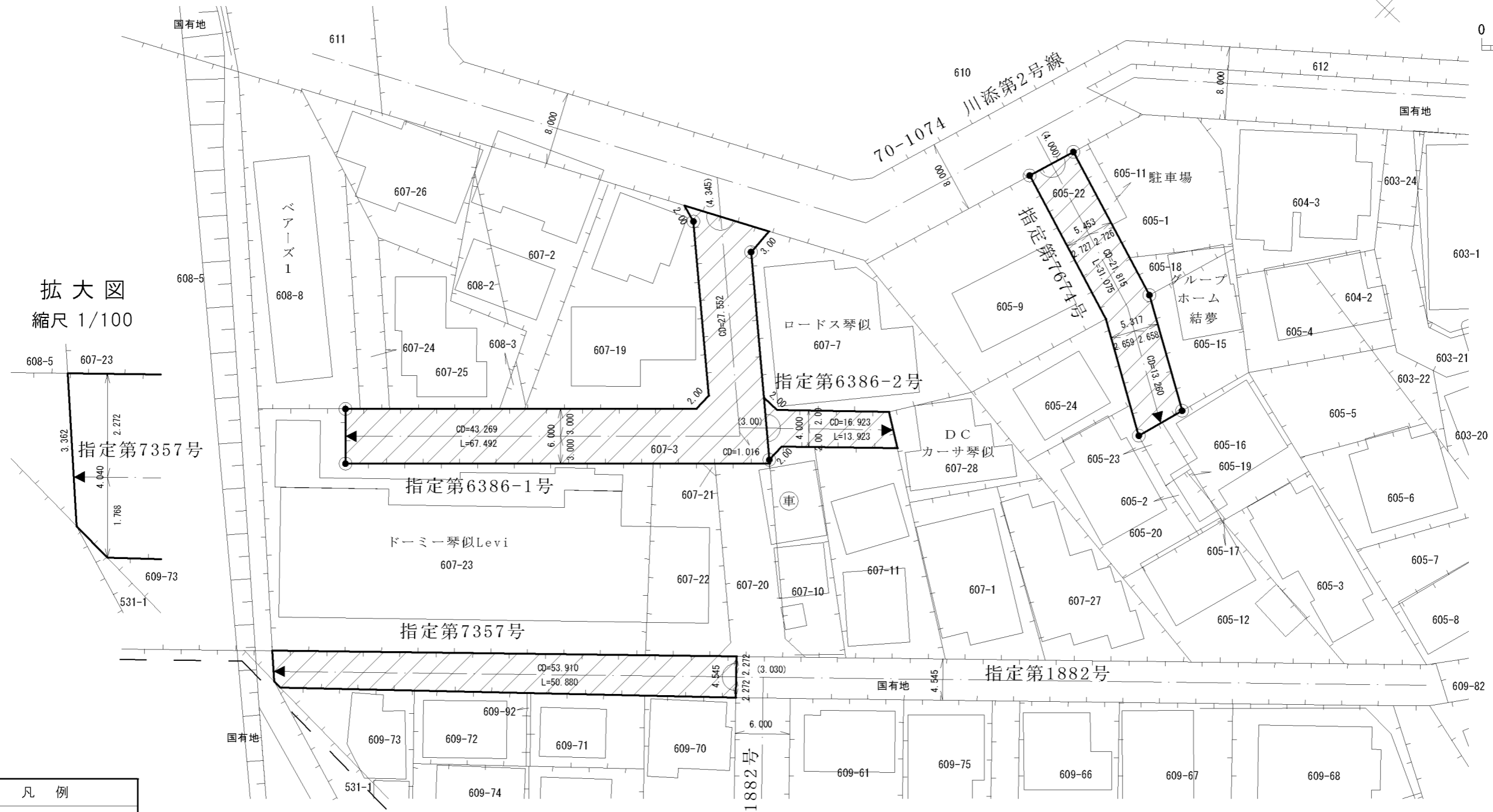
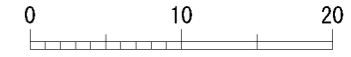
| | | | | | |
|-------------------|--|-------------------|---------|-----------|-----------------|
| 整理番号 | 7357 | 指定道路図対照番号 | | 指定道路の種類 | 5号道路 |
| 指定の年月日 | 平成1年3月30日 | 指定道路の延長 | 50.88 m | 指定道路の幅員 | 4.040 ~ 4.545 m |
| 指定道路の位置 | 札幌市西区琴似4条2丁目 607番23の先 地番が複数ある場合は代表地番を記載 | | | | |
| 申請者の氏名 | 本 間 時 雄 | | | 都市計画区域の区分 | 市街化区域 |
| 水平距離指定の年月日 | | 水平距離指定に係る道路の部分の延長 | m | 水平距離 | m |
| 水平距離指定に係る道路の部分の位置 | | | | | |
| その他 | 平成26年(2014年)1月1日 作成 平成29年(2017年)11月 更新 | | | | |

| 指定道路調書その2 | | | 指定道路調書その2 | | | 指定道路調書その2 | | | | | |
|-----------|------------------------|-----|--------------|-------|------------------------|-----------|--------------|-------|------------------------|-----|--------------|
| 指定番号 | 第6386-1号 | 申請地 | 札幌市西区琴似4条2丁目 | 指定番号 | 第6386-2号 | 申請地 | 札幌市西区琴似4条2丁目 | 指定番号 | 第7674号 | 申請地 | 札幌市西区琴似4条2丁目 |
| 指定年月日 | 昭和56年9月25日 | 地番 | 607番3の内 | 指定年月日 | 昭和56年9月25日 | 地番 | 607番3の内 | 指定年月日 | 平成5年5月26日 | 地番 | 605番22 |
| 道路の種類 | 建築基準法第42条第1項第5号 | 幅員 | 6.000m | 道路の種類 | 建築基準法第42条第1項第5号 | 幅員 | 4.000m | 道路の種類 | 建築基準法第42条第1項第5号 | 幅員 | 5.317~5.453m |
| 図郭番号 | 07-07 | 延長 | 67.492m | 図郭番号 | 07-07 | 延長 | 13.923m | 図郭番号 | 07-07 | 延長 | 31.075m |
| 備考 | 土地の位置及び形状は概略を記載したものです。 | | | 備考 | 土地の位置及び形状は概略を記載したものです。 | | | 備考 | 土地の位置及び形状は概略を記載したものです。 | | |

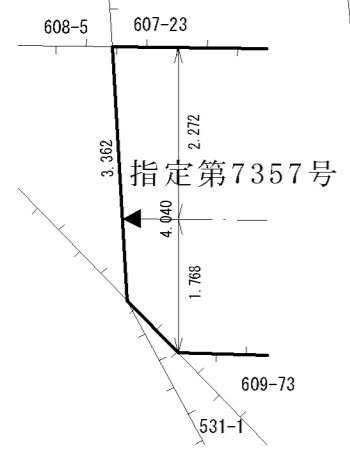
西区
琴似4条2丁目

縮尺 1/500

スケールサイズ



拡大図
縮尺 1/100



凡例

| | |
|--|-------|
| | 指定道路 |
| | 既設境界標 |
| | 筆界 |
| | 起終点 |

| 指定道路調書その2 | | | |
|-----------|------------------------|-----|--------------|
| 指定番号 | 第7357号 | 申請地 | 札幌市西区琴似4条2丁目 |
| 指定年月日 | 平成1年3月30日 | 地番 | 607番23の先 |
| 道路の種類 | 建築基準法第42条第1項第5号 | 幅員 | 4.040~4.545m |
| 図郭番号 | 07-07 | 延長 | 50.880m |
| 備考 | 土地の位置及び形状は概略を記載したものです。 | | |

| | |
|------------|-------------|
| 平成29年11月更新 | ※地図整備事業区域 |
| 平成28年12月更新 | |
| 作成日 | 平成26年1月 |
| 作成機関 | 札幌市都市局建築指導部 |