

指 定 道 路 調 書 そ の 1

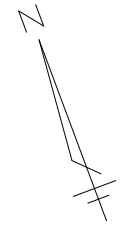
| | | | | | |
|-------------------|--|-------------------|----------|-----------|-------|
| 整理番号 | 7288 | 指定道路図対照番号 | | 指定道路の種類 | 5号道路 |
| 指定の年月日 | 昭和63年7月12日 | 指定道路の延長 | 17.758 m | 指定道路の幅員 | 4 m |
| 指定道路の位置 | 札幌市中央区宮の森1条16丁目 1254番11の内ほか <div style="text-align: right; font-size: small;">地番が複数ある場合は代表地番を記載</div> | | | | |
| 申請者の氏名 | 石 井 治 | | | 都市計画区域の区分 | 市街化区域 |
| 水平距離指定の年月日 | | 水平距離指定に係る道路の部分の延長 | m | 水平距離 | m |
| 水平距離指定に係る道路の部分の位置 | | | | | |
| その他 | 平成26年(2014年)1月1日 作成 | | | | |

指定道路調書その2

| | | | |
|-------|------------------------|-----|-----------------|
| 指定番号 | 第7288号 | 申請地 | 札幌市中央区宮の森1条16丁目 |
| 指定年月日 | 昭和63年7月12日 | 地番 | 1254番11の内ほか |
| 道路の種類 | 建築基準法第42条第1項第5号 | 幅員 | 4.000 m |
| 図郭番号 | 10-07 | 延長 | 17.758 m |
| 備考 | 土地の位置及び形状は概略を記載したものです。 | | |

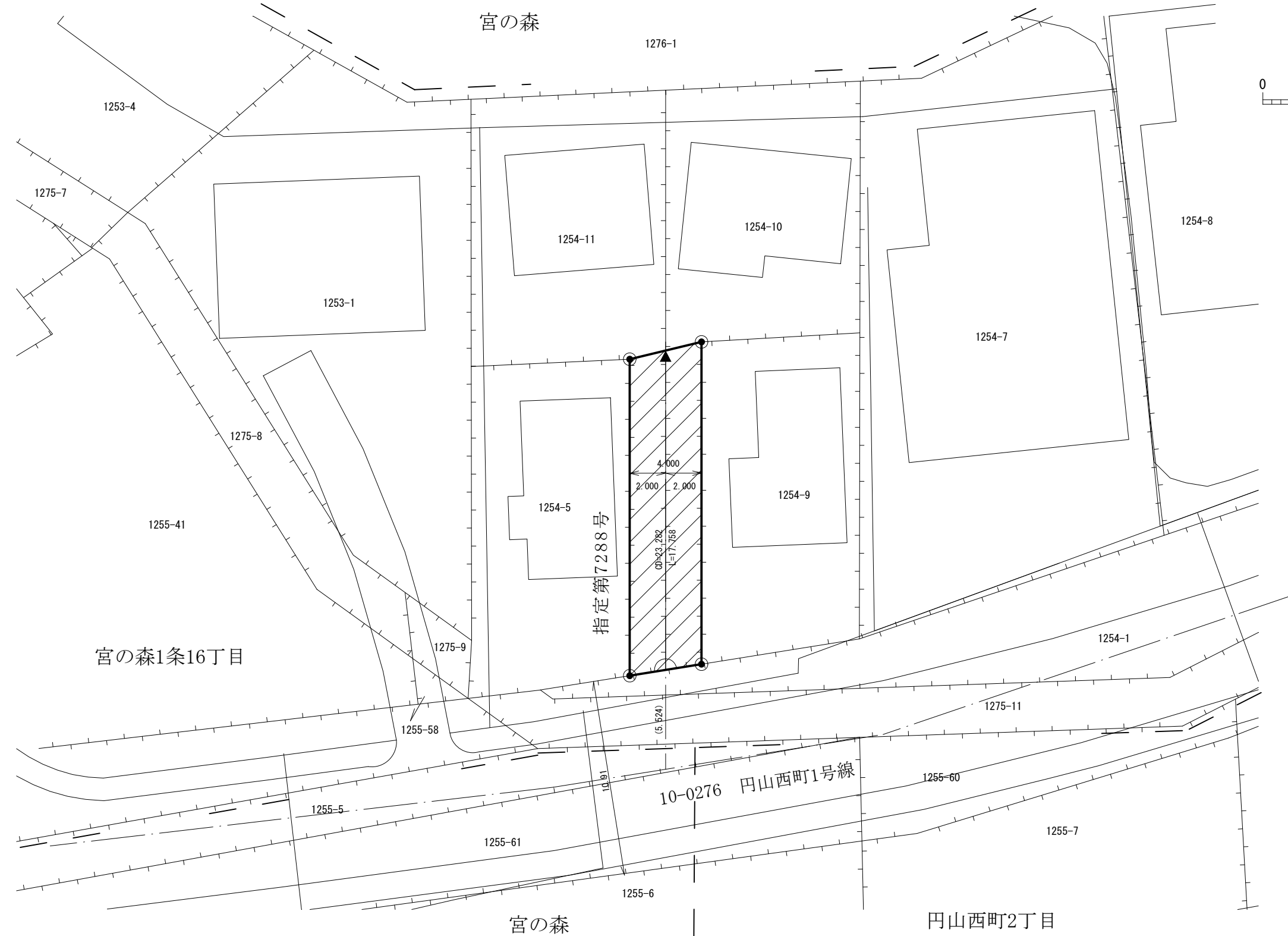
中央区

宮の森



縮尺 1/250

スケールサイズ







宮の森1条16丁目

10-0276 円山西町1号線

宮の森

円山西町2丁目

凡例

-  指定道路
-  既設境界標
-  筆界
-  起終点

| | |
|------|-------------|
| 作成日 | 平成26年 1月 |
| 作成機関 | 札幌市都市局建築指導部 |