

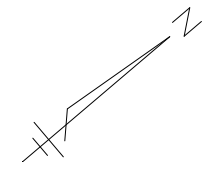
指 定 道 路 調 書 そ の 1

整理番号	7251	指定道路図対照番号		指定道路の種類	5号道路
指定の年月日	昭和62年12月15日	指定道路の延長	20 m	指定道路の幅員	4.54 m
指定道路の位置	札幌市西区発寒10条11丁目 1049番24 <div style="text-align: right;">地番が複数ある場合は代表地番を記載</div>				
申請者の氏名	堂 下 幸 男			都市計画区域の区分	市街化区域
水平距離指定の年月日		水平距離指定に係る道路の部分の延長	m	水平距離	m
水平距離指定に係る道路の部分の位置					
その他	平成26年(2014年)1月1日 作成				

指定道路調書その2				指定道路調書その2			
指定番号	第7251号	申請地	札幌市西区発寒10条11丁目	指定番号	第7622号	申請地	札幌市西区発寒10条11丁目
指定年月日	昭和62年12月15日	地番	1049番24	指定年月日	平成4年6月1日	地番	1049番45
道路の種類	建築基準法第42条第1項第5号	幅員	4.54m	道路の種類	建築基準法第42条第1項第5号	幅員	4.000m
図郭番号	06-06	延長	20.00m	図郭番号	06-06	延長	20.000m
備考	土地の位置及び形状は概略を記載したものです。			備考	土地の位置及び形状は概略を記載したものです。		

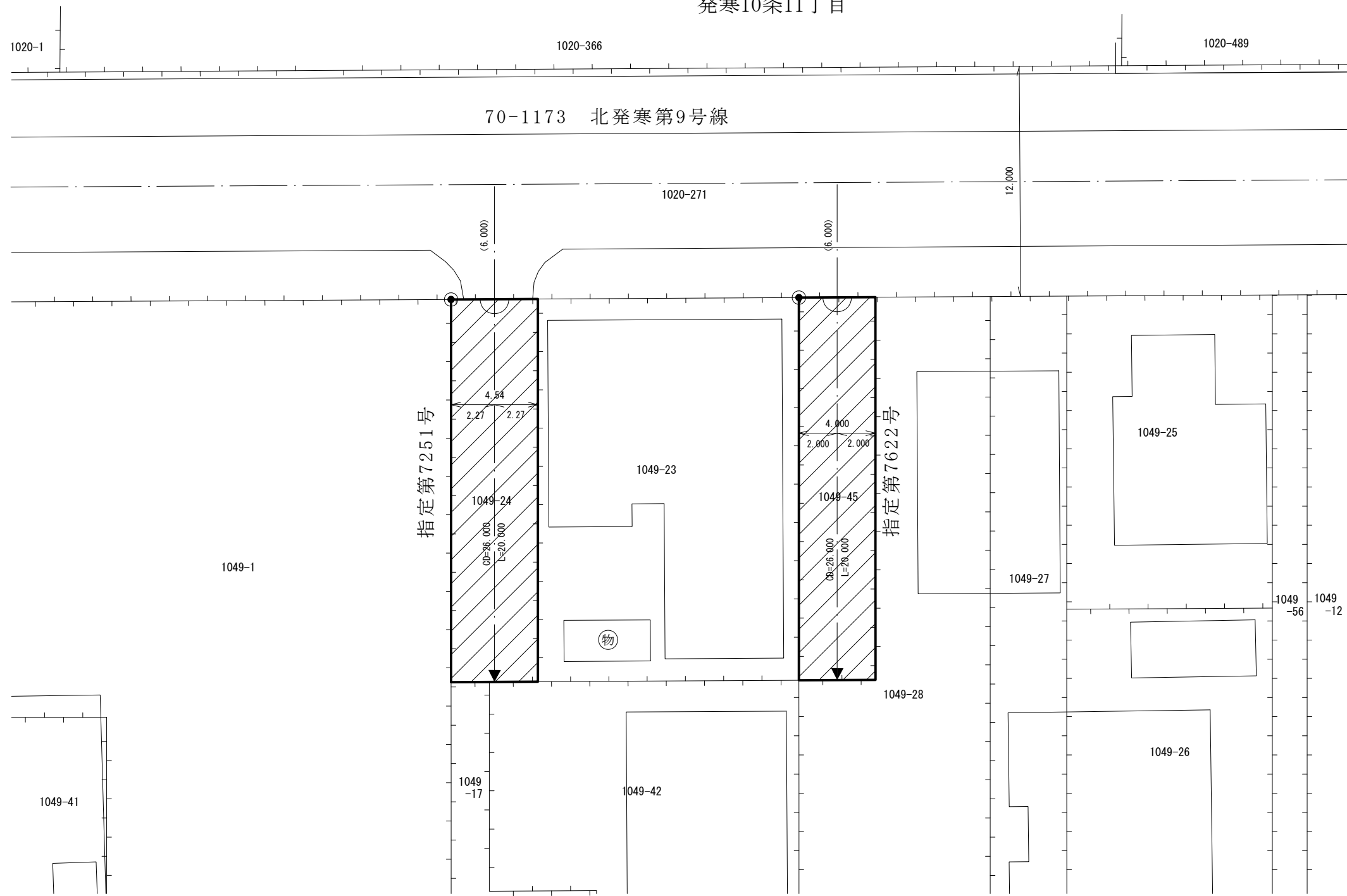
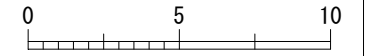
西区

発寒10条11丁目



縮尺 1/250

スケールサイズ



凡例	
	指定道路
	既設境界標
	筆界
	起終点

作成日	平成26年1月
作成機関	札幌市都市局建築指導部