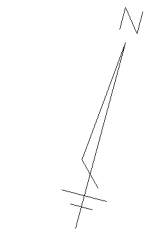


# 指定道路調書 その 1

整理番号	7245	指定道路図対照番号		指定道路の種類	5号道路
指定の年月日	昭和62年11月21日	指定道路の延長	37.727 m	指定道路の幅員	5 m
指定道路の位置	札幌市南区石山1条7丁目 426番77の内 <div style="text-align: right; font-size: small;">地番が複数ある場合は代表地番を記載</div>				
申請者の氏名	菊 地 定 吉			都市計画区域の区分	市街化区域
水平距離指定の年月日		水平距離指定に係る道路の部分の延長	m	水平距離	m
水平距離指定に係る道路の部分の位置					
その他	平成26年(2014年)1月1日 作成 平成29年(2017年)11月 更新				

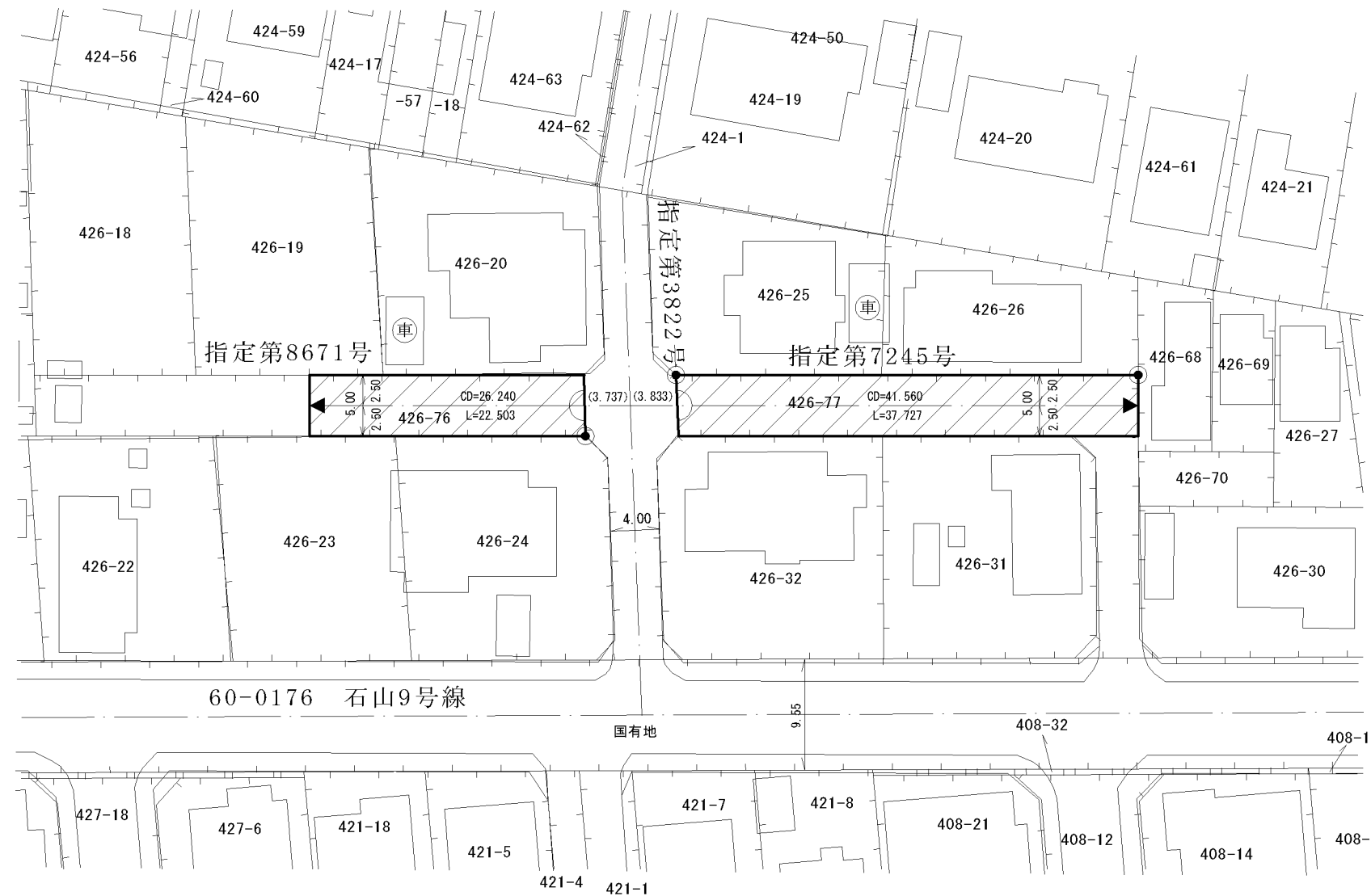
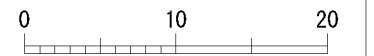
指定道路調書その2				指定道路調書その2			
指定番号	第7245号	申請地	札幌市南区石山1条7丁目	指定番号	第8671号	申請地	札幌市南区石山1条7丁目
指定年月日	昭和62年11月21日	地番	426番77の内	指定年月日	平成12年7月28日	地番	426番76の内
道路の種類	建築基準法第42条第1項第5号	幅員	5.00 m	道路の種類	建築基準法第42条第1項第5号	幅員	5.00 m
図郭番号	16-08	延長	37.727 m	図郭番号	16-08	延長	22.503 m
備考	土地の位置及び形状は概略を記載したものです。			備考	土地の位置及び形状は概略を記載したものです。		

南区  
石山1条7丁目



縮尺 1/500

スケールサイズ



凡例	
	指定道路
	既設境界標
	筆界
	起終点

平成29年11月 更新

作成日	平成26年 1月
作成機関	札幌市都市局建築指導部