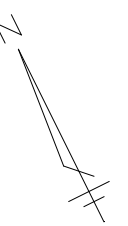


# 指 定 道 路 調 書 そ の 1

整理番号	7208	指定道路図対照番号		指定道路の種類	5号道路
指定の年月日	昭和62年7月30日	指定道路の延長	19.981 m	指定道路の幅員	4 m
指定道路の位置	札幌市東区本町2条2丁目 1番14  <div style="text-align: right;">地番が複数ある場合は代表地番を記載</div>				
申請者の氏名	西尾善吉			都市計画区域の区分	市街化区域
水平距離指定の年月日		水平距離指定に係る道路の部分の延長	m	水平距離	m
水平距離指定に係る道路の部分の位置					
その他	平成26年(2014年)1月1日 作成				

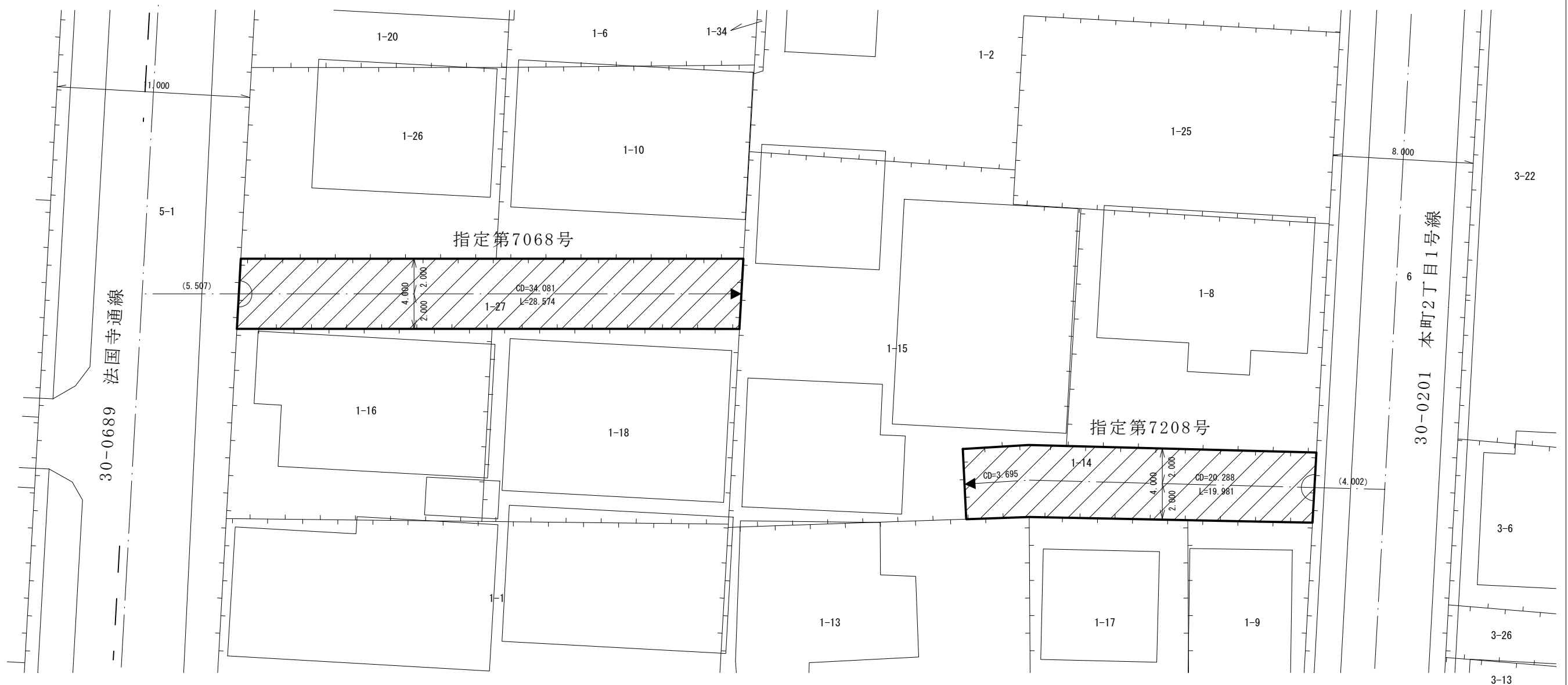
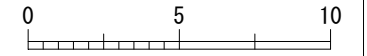
指定道路調書その2			指定道路調書その2				
指定番号	第7068号	申請地	札幌市東区本町2条2丁目	指定番号	第7208号	申請地	札幌市東区本町2条2丁目
指定年月日	昭和61年5月22日	地番	1番27	指定年月日	昭和62年7月30日	地番	1番14
道路の種類	建築基準法第42条第1項第5号	幅員	4.000m	道路の種類	建築基準法第42条第1項第5号	幅員	4.000m
図郭番号	07-10	延長	28.574m	図郭番号	07-10・08-10	延長	19.981m
備考	土地の位置及び形状は概略を記載したものです。			備考	土地の位置及び形状は概略を記載したものです。		

東区  
本町2条2丁目



縮尺 1/250

スケールサイズ



凡例	
	指定道路
	既設境界標
	筆界
	起終点

作成日	平成26年 1月
作成機関	札幌市都市局建築指導部