

指 定 道 路 調 書 そ の 1

整理番号	7115	指定道路図対照番号		指定道路の種類	5号道路
指定の年月日	昭和61年9月5日	指定道路の延長	34.363 m	指定道路の幅員	4 m
指定道路の位置	<p>札幌市中央区南5・6条西12丁目 1299番6ほか この指定道路調書は「位置づけ参考資料」(詳しくは札幌市建築指導部のHPを参照)に基づき作成したものです。位置について疑義がある場合は、札幌市役所2階2番窓口へお問い合わせください。</p> <p style="text-align: right;">地番が複数ある場合は代表地番を記載</p>				
申請者の氏名	福 島 喜 四 郎			都市計画区域の区分	市街化区域
水平距離指定の年月日		水平距離指定に係る道路の部分の延長	m	水平距離	m
水平距離指定に係る道路の部分の位置					
その他	平成27年(2015年)1月1日 作成				

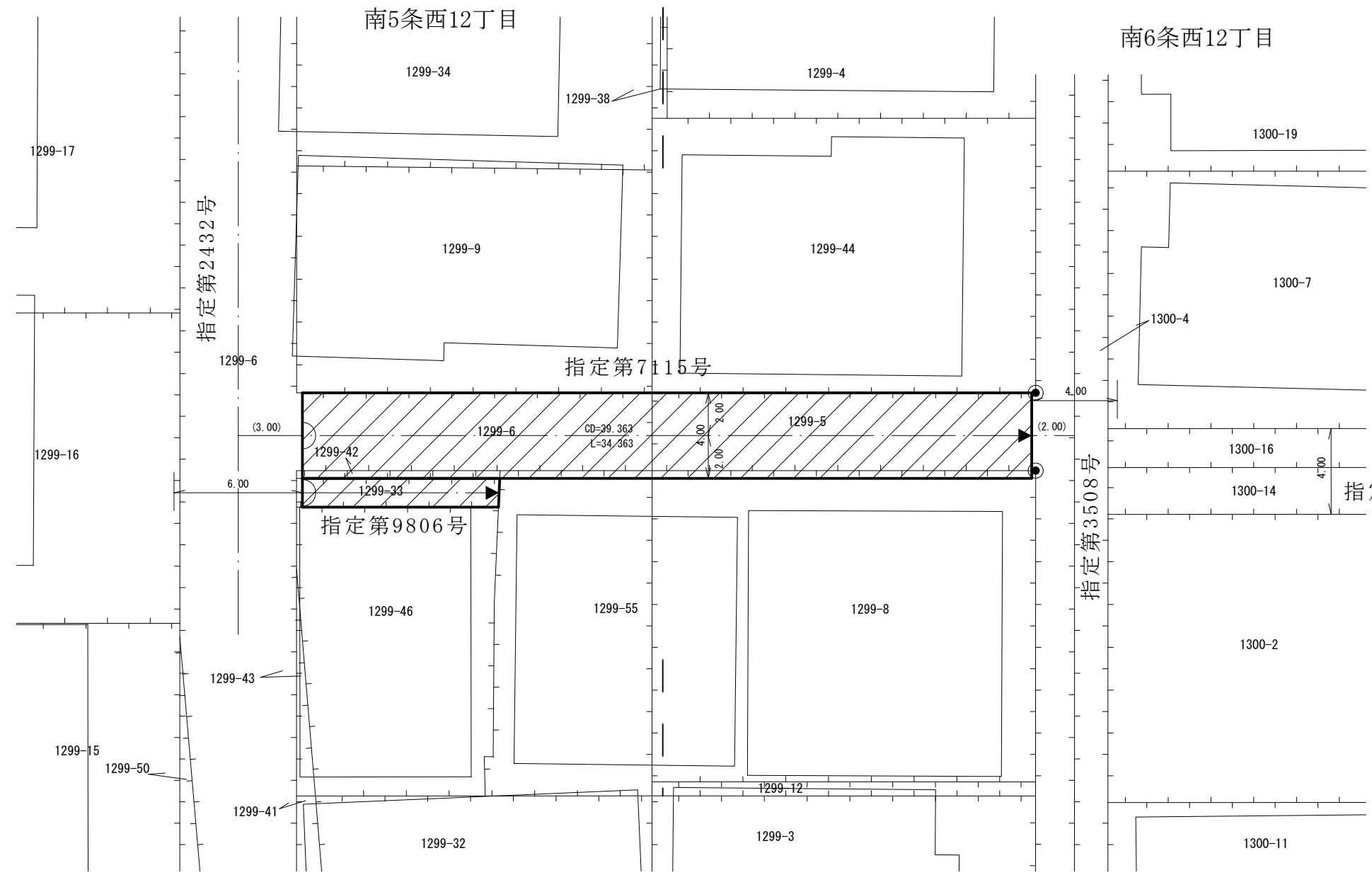
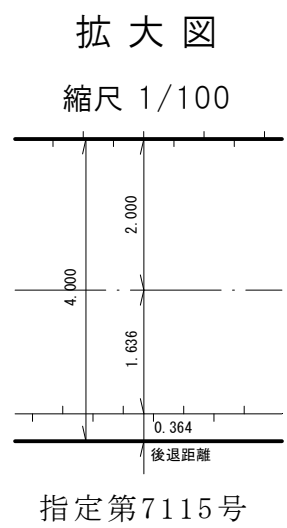
指定道路調書その2			指定道路調書その2				
指定番号	第9806号	申請地	札幌市中央区南5条西12丁目	指定番号	第7115号	申請地	札幌市中央区南5・6条西12丁目
指定年月日	平成22年11月2日	地番	1299番33	指定年月日	昭和61年9月5日	地番	1299番6ほか
道路の種類	建築基準法第42条第1項第5号	幅員	1.343~1.344 m	道路の種類	建築基準法第42条第1項第5号	幅員	4.00 m
図郭番号	10-09	延長	9.199 m	図郭番号	10-09	延長	34.363 m
備考	土地の位置及び形状は概略を記載したものです。			備考	土地の位置及び形状は概略を記載したものです。		



中央区

縮尺 1/250

スケールサイズ



指定第4699号

指定第3508号

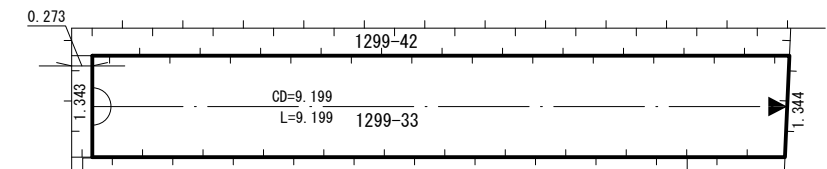
指定第2432号

指定第7115号

指定第9806号

拡大図

縮尺 1/100



凡例

	指定道路
	既設境界標
	筆界
	起終点

作成日	平成27年 1月
作成機関	札幌市都市局建築指導部