

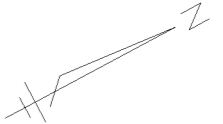
# 指 定 道 路 調 書 そ の 1

|                   |  |                   |         |           |       |
|-------------------|--|-------------------|---------|-----------|-------|
| 整理番号              | 7088   | 指定道路図対照番号         |         | 指定道路の種類   | 5号道路  |
| 指定の年月日            | 昭和61年7月7日  | 指定道路の延長           | 10.91 m | 指定道路の幅員   | 4 m   |
| 指定道路の位置           | 札幌市清田区平岡5条2丁目 104番116<br><div style="text-align: right; font-size: small;">地番が複数ある場合は代表地番を記載</div> |                   |         |           |       |
| 申請者の氏名            | 木下庄市   |                   |         | 都市計画区域の区分 | 市街化区域 |
| 水平距離指定の年月日        |  | 水平距離指定に係る道路の部分の延長 | m       | 水平距離      | m     |
| 水平距離指定に係る道路の部分の位置 |  |                   |         |           |       |
| その他               | 平成26年(2014年)1月1日 作成<br>平成29年(2017年)11月 更新  |                   |         |           |       |

指定道路調書その2

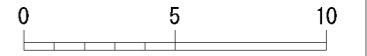
|       |                        |     |               |
|-------|------------------------|-----|---------------|
| 指定番号  | 第7088号                 | 申請地 | 札幌市清田区平岡5条2丁目 |
| 指定年月日 | 昭和61年 7月 7日            | 地番  | 104番116ほか     |
| 道路の種類 | 建築基準法第42条第1項第5号        | 幅員  | 4.00 m        |
| 図郭番号  | 13-13                  | 延長  | 10.91 m       |
| 備考    | 土地の位置及び形状は概略を記載したものです。 |     |               |

清田区  
平岡5条2丁目







縮尺 1/250

スケールサイズ



凡例

-  指定道路
-  既設境界標
-  筆界
-  起終点

平成29年11月 更新

|      |             |
|------|-------------|
| 作成日  | 平成26年 1月    |
| 作成機関 | 札幌市都市局建築指導部 |