

指 定 道 路 調 書 そ の 1

整理番号	6990	指定道路図対照番号		指定道路の種類	5号道路
指定の年月日	昭和60年10月15日	指定道路の延長	59.582 m	指定道路の幅員	4 m
指定道路の位置	札幌市中央区円山西町8丁目 492番92ほか <div style="text-align: right; font-size: small;">地番が複数ある場合は代表地番を記載</div>				
申請者の氏名	藤 垣 忠 夫			都市計画区域の区分	市街化区域
水平距離指定の年月日		水平距離指定に係る道路の部分の延長	m	水平距離	m
水平距離指定に係る道路の部分の位置					
その他	平成26年(2014年)1月1日 作成				

指定道路調書その2

指定番号	第6990号・第8529号廃	申請地	札幌市中央区円山西町8丁目
指定年月日	昭和60年10月15日・平成11年6月14日	地番	492番92ほか
道路の種類	建築基準法第42条第1項第5号	幅員	4.000 m
図郭番号	10-07	延長	59.582 m
備考	土地の位置及び形状は概略を記載したものです。		

中央区

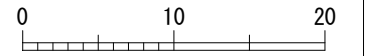
円山西町8丁目

円山西町9丁目



縮尺 1/500





スケールサイズ



指定第6990号・第8529号廃

10-0143 滝の沢連絡線

凡例

-  指定道路
-  既設境界標
-  筆界
-  起終点

作成日	平成26年 1月
作成機関	札幌市都市局建築指導部