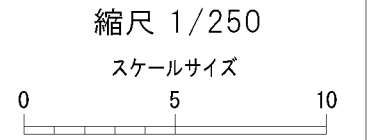
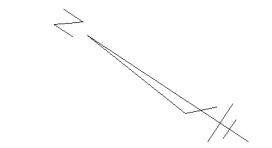


# 指 定 道 路 調 書 そ の 1

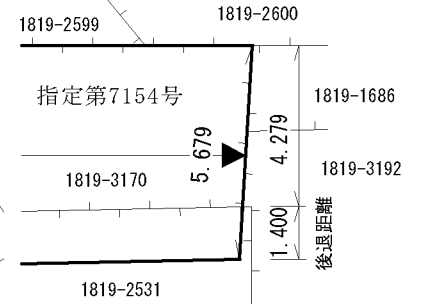
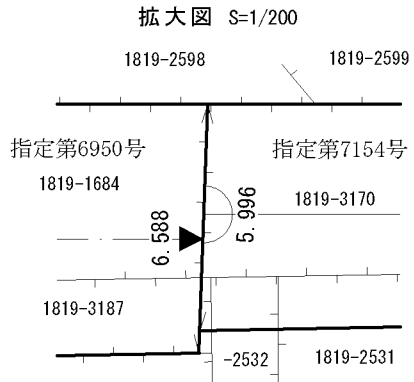
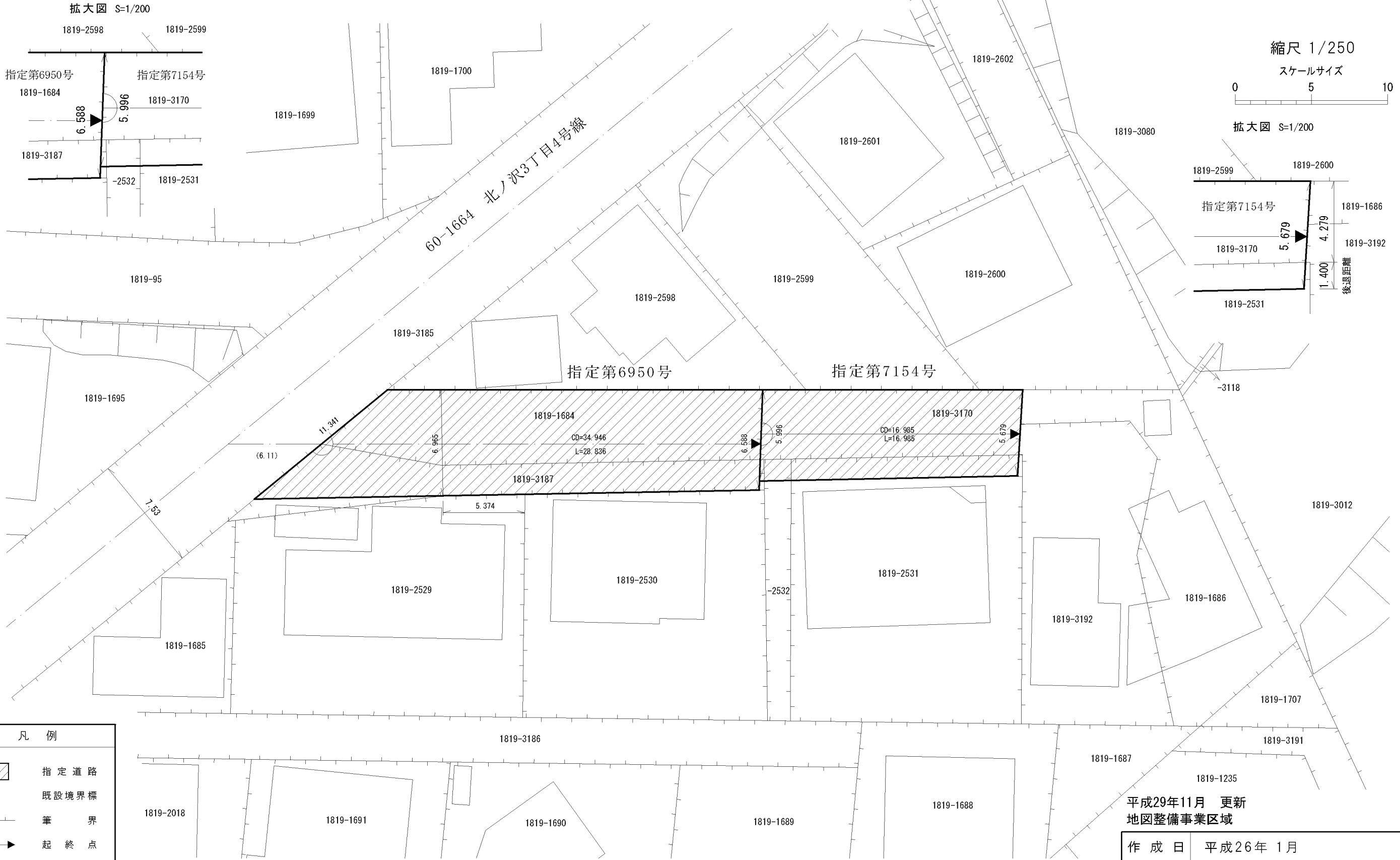
整理番号	6950	指定道路図対照番号		指定道路の種類	5号道路
指定の年月日	昭和60年7月15日	指定道路の延長	29.025 m	指定道路の幅員	6.627 ~ 7.048 m
指定道路の位置	札幌市南区北ノ沢3丁目 1819番の内ほか  <div style="text-align: right; font-size: small;">地番が複数ある場合は代表地番を記載</div>				
申請者の氏名	杉 山 繁 夫			都市計画区域の区分	市街化区域
水平距離指定の年月日		水平距離指定に係る道路の部分の延長	m	水平距離	m
水平距離指定に係る道路の部分の位置					
その他	平成26年(2014年)1月1日 作成 平成29年(2017年)11月 更新				

指定道路調書その2				指定道路調書その2			
指定番号	第6950号	申請地	札幌市南区北ノ沢3丁目	指定番号	第7154号	申請地	札幌市南区北ノ沢3丁目
指定年月日	昭和60年7月15日	地番	1819番1684ほか	指定年月日	昭和62年3月23日	地番	1819番3170ほか
道路の種類	建築基準法第42条第1項第5号	幅員	6.588 m~6.965 m	道路の種類	建築基準法第42条第1項第5号	幅員	5.679 m~5.996 m
図郭番号	13-08	延長	28.836 m	図郭番号	13-08	延長	16.985 m
備考	土地の位置及び形状は概略を記載したものです。			備考	土地の位置及び形状は概略を記載したものです。		

南区  
北ノ沢3丁目



拡大図 S=1/200



凡例

	指定道路
	既設境界標
	筆界
	起終点

平成29年11月 更新  
地図整備事業区域

作成日	平成26年1月
作成機関	札幌市都市局建築指導部