

指 定 道 路 調 書 そ の 1

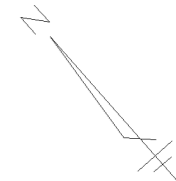
整理番号	6937	指定道路図対照番号		指定道路の種類	5号道路
指定の年月日	昭和60年6月11日	指定道路の延長	144.408 m	指定道路の幅員	6 m
指定道路の位置	札幌市東区東雁来5条1丁目 87番2ほか <div style="text-align: right;">地番が複数ある場合は代表地番を記載</div>				
申請者の氏名	井尾ガラス(株) 代表取締役 杉 本 洋 介			都市計画区域の区分	市街化区域
水平距離指定の年月日		水平距離指定に係る道路の部分の延長	m	水平距離	m
水平距離指定に係る道路の部分の位置					
その他	平成26年(2014年)1月1日 作成 平成29年(2017年)11月 更新				

指定道路調書その2

指定番号	第6937号	申請地	札幌市東区東雁来5条1丁目
指定年月日	昭和60年6月11日	地番	87番2ほか
道路の種類	建築基準法第42条第1項第5号	幅員	6.000m
図郭番号	07-12	延長	144.408m
備考	土地の位置及び形状は概略を記載したものです。		

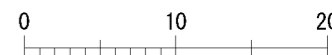
東区
東雁来5条1丁目

東雁来6条3丁目







縮尺 1/500

スケールサイズ



図葉2-1

凡例

-  指定道路
-  既設境界標
-  筆界
-  起終点

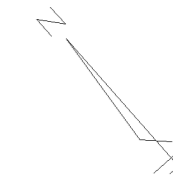
平成29年11月 更新

作成日	平成26年 1月
作成機関	札幌市都市局建築指導部

指定道路調書その2


指定番号	第6937号	申請地	札幌市東区東雁来5条1丁目
指定年月日	昭和60年6月11日	地番	87番2ほか
道路の種類	建築基準法第42条第1項第5号	幅員	6.000m
図郭番号	07-12	延長	144.408m
備考	土地の位置及び形状は概略を記載したものです。		

東区
東雁来5条1丁目

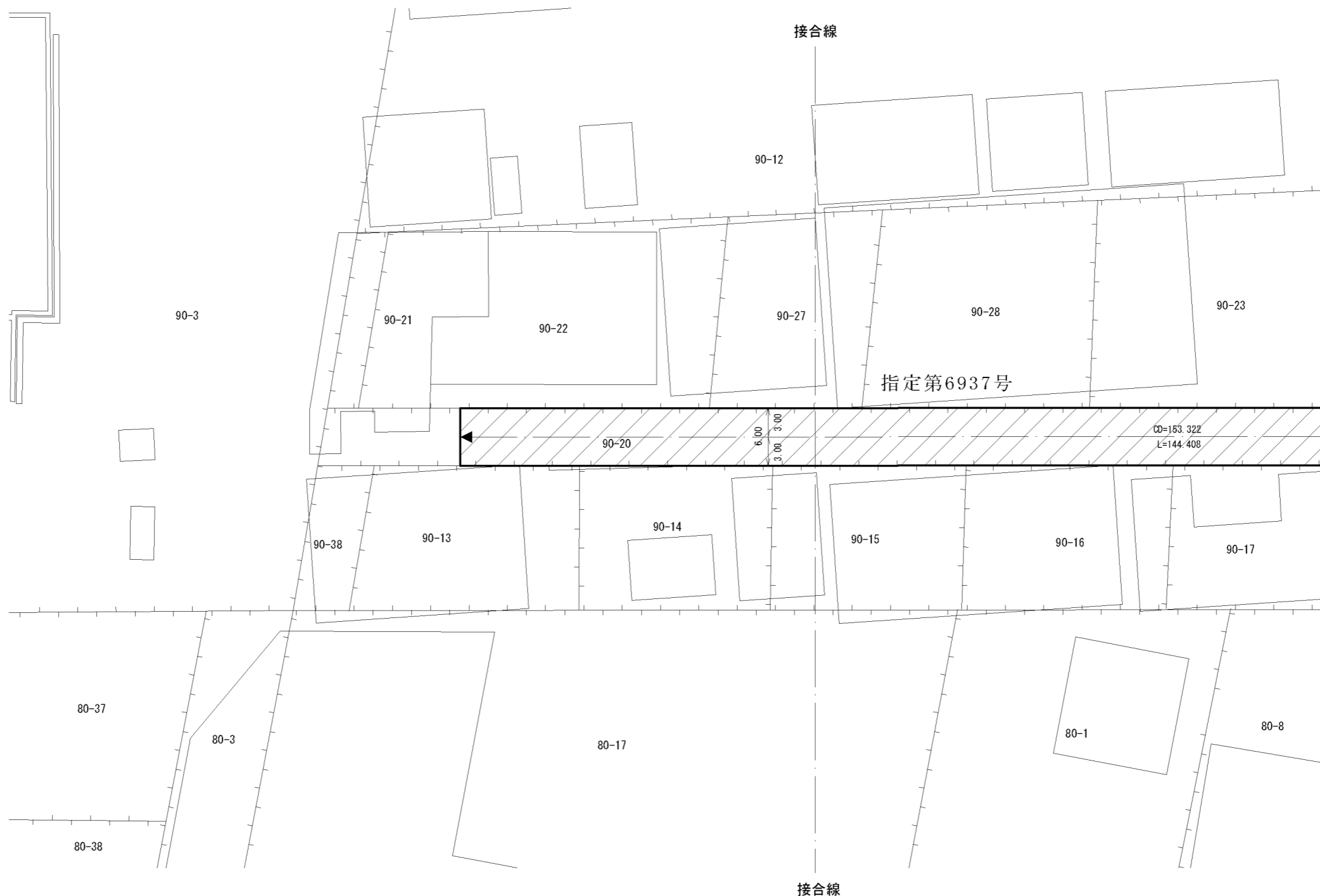


縮尺 1/500

スケールサイズ



図葉2-2



凡例	
	指定道路
	既設境界標
	筆界
	起終点

平成29年11月 更新

作成日	平成26年 1月
作成機関	札幌市都市局建築指導部