

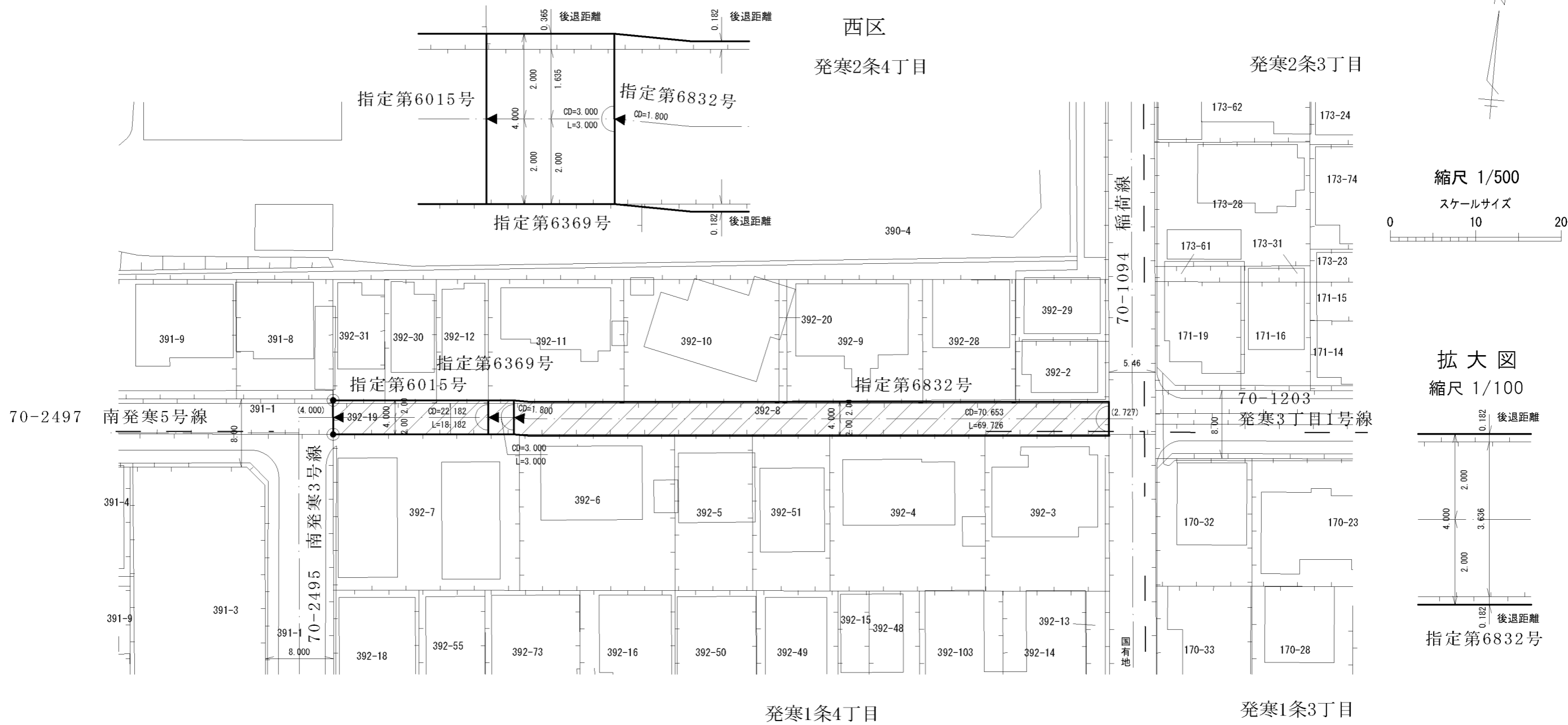
# 指 定 道 路 調 書 そ の 1

整理番号	6832	指定道路図対照番号		指定道路の種類	5号道路
指定の年月日	昭和59年8月22日	指定道路の延長	69.726 m	指定道路の幅員	4 m
指定道路の位置	札幌市西区発寒2条4丁目 392番8の内  <div style="text-align: right; font-size: small;">地番が複数ある場合は代表地番を記載</div>				
申請者の氏名	野 中 正 雄			都市計画区域の区分	市街化区域
水平距離指定の年月日		水平距離指定に係る道路の部分の延長	m	水平距離	m
水平距離指定に係る道路の部分の位置					
その他	平成26年(2014年)1月1日 作成 平成29年(2017年)11月 更新				

指定道路調書その2				指定道路調書その2				指定道路調書その2			
指定番号	第6015号	申請地	札幌市西区発寒2条4丁目	指定番号	第6369号	申請地	札幌市西区発寒2条4丁目	指定番号	第6832号	申請地	札幌市西区発寒2条4丁目
指定年月日	昭和54年5月10日	地番	392番19ほか	指定年月日	昭和56年8月12日	地番	392番8の内	指定年月日	昭和59年8月22日	地番	392番8の内
道路の種類	建築基準法第42条第1項第5号	幅員	4.000m	道路の種類	建築基準法第42条第1項第5号	幅員	4.000m	道路の種類	建築基準法第42条第1項第5号	幅員	4.000m
図郭番号	07-07	延長	18.182m	図郭番号	07-07	延長	3.000m	図郭番号	07-07	延長	69.726m
備考	土地の位置及び形状は概略を記載したものです。			備考	土地の位置及び形状は概略を記載したものです。			備考	土地の位置及び形状は概略を記載したものです。		


拡大図

縮尺 1/100



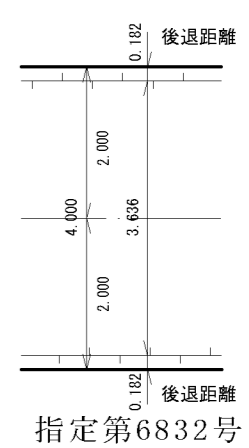
縮尺 1/500

スケールサイズ



拡大図

縮尺 1/100



凡例

- 指定道路
- 既設境界標
- 筆界
- 起終点

平成29年11月更新  
※地図整備事業区域

作成日	平成26年1月
作成機関	札幌市都市局建築指導部