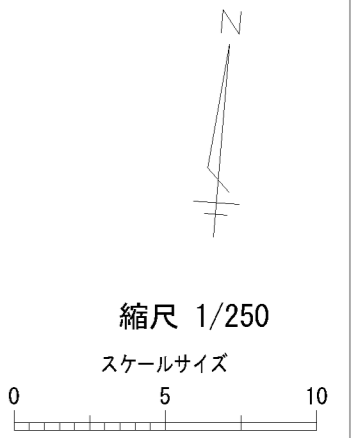
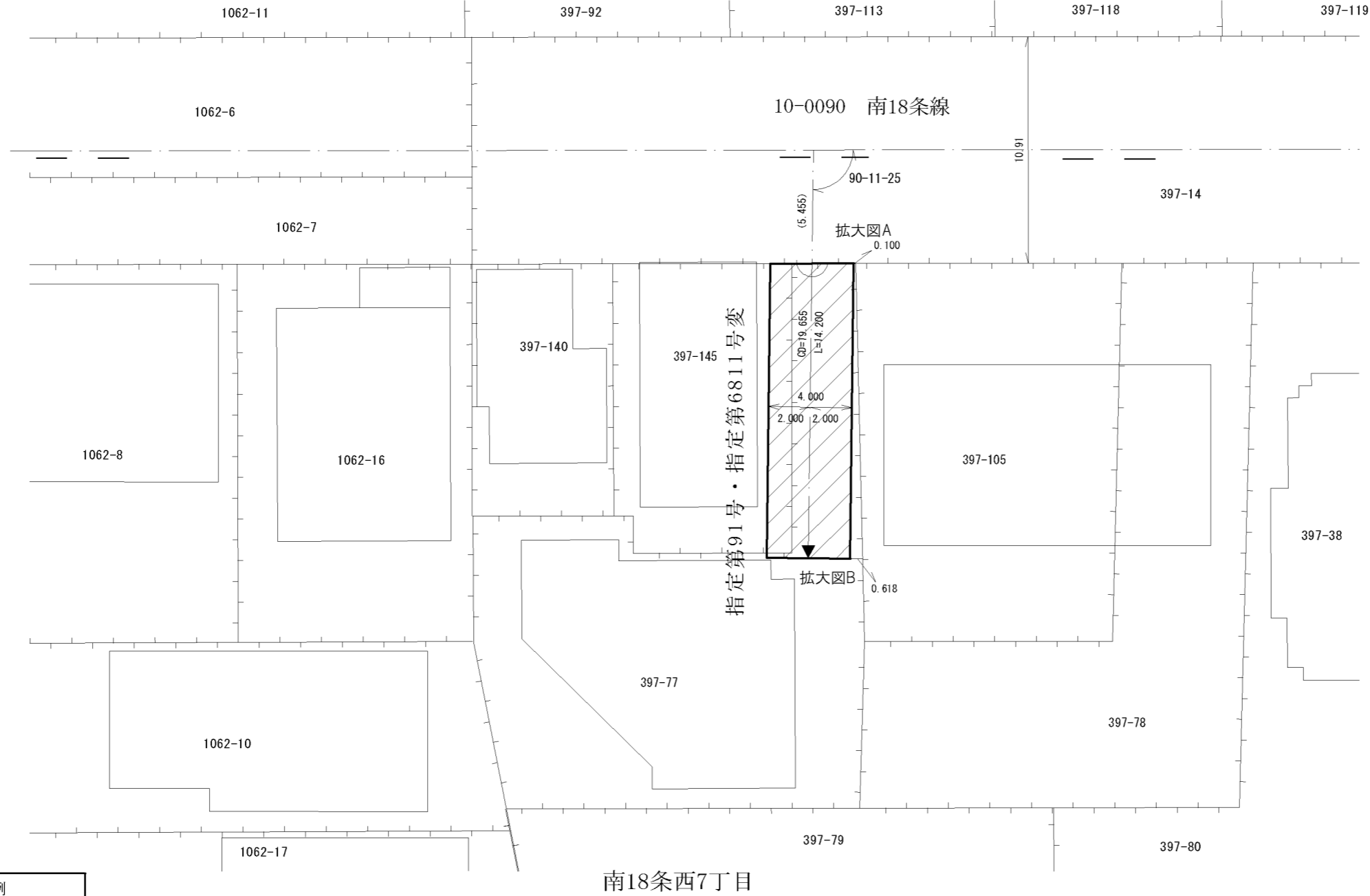


指 定 道 路 調 書 そ の 1

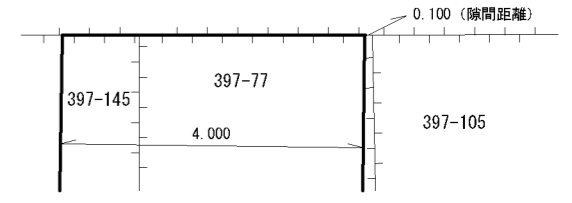
整理番号	6811	指定道路図対照番号		指定道路の種類	5号道路
指定の年月日	昭和59年7月4日	指定道路の延長	14.200 m	指定道路の幅員	4 m
指定道路の位置	札幌市中央区南18条西7丁目 397番77の内ほか <div style="text-align: right; font-size: small;">地番が複数ある場合は代表地番を記載</div>				
申請者の氏名	藤 井 静 子			都市計画区域の区分	市街化区域
水平距離指定の年月日		水平距離指定に係る道路の部分の延長	m	水平距離	m
水平距離指定に係る道路の部分の位置					
その他	平成26年(2014年)1月1日 作成 平成28年(2016年)1月、平成29年(2017年)11月 更新				

指定道路調書その2			
指定番号	第91号・第6811号変	申請地	札幌市中央区南18条西7丁目
指定年月日	昭和6年11月14日・昭和59年7月4日	地番	397番77の内ほか
道路の種類	建築基準法第42条第1項第5号	幅員	4.000 m
図郭番号	11-09	延長	14.200m
備考	土地の位置及び形状は概略を記載したものです。		

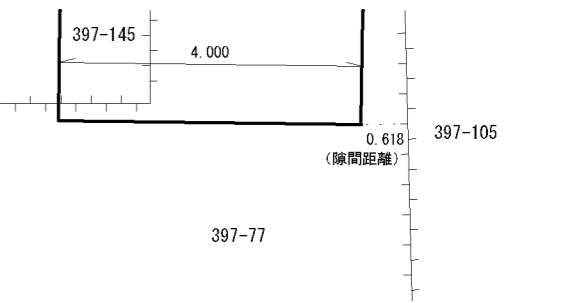
中央区
南17条西7丁目



拡大図 A
縮尺 1/100



拡大図 B
縮尺 1/100



凡例	
	指定道路
	既設境界標
	筆界
	起終点

平成29年11月 更新	
平成28年 1月 更新	
作成日	平成26年 1月
作成機関	札幌市都市局建築指導部