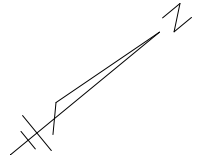


指 定 道 路 調 書 そ の 1

整理番号	6807	指定道路図対照番号		指定道路の種類	5号道路
指定の年月日	昭和59年6月27日	指定道路の延長	24.818 m	指定道路の幅員	4.545 m
指定道路の位置	札幌市西区八軒4条東4丁目 649番119の内 <div style="text-align: right; font-size: small;">地番が複数ある場合は代表地番を記載</div>				
申請者の氏名	(有)ふじさわ測量 代表取締役 藤 澤 弘 明			都市計画区域の区分	市街化区域
水平距離指定の年月日		水平距離指定に係る道路の部分の延長	m	水平距離	m
水平距離指定に係る道路の部分の位置					
その他	平成26年(2014年)1月1日 作成				

指定道路調書その2				指定道路調書その2			
指定番号	第6807号	申請地	札幌市西区八軒4条東4丁目	指定番号	第9479号	申請地	札幌市西区八軒4条東4丁目
指定年月日	昭和59年6月27日	地番	649番119の内	指定年月日	平成19年7月23日	地番	649番119の内
道路の種類	建築基準法第42条第1項第5号	幅員	4.545m	道路の種類	建築基準法第42条第1項第5号	幅員	4.545m
図郭番号	07-08	延長	24.818m	図郭番号	07-08	延長	10.183m
備考	土地の位置及び形状は概略を記載したものです。			備考	土地の位置及び形状は概略を記載したものです。		

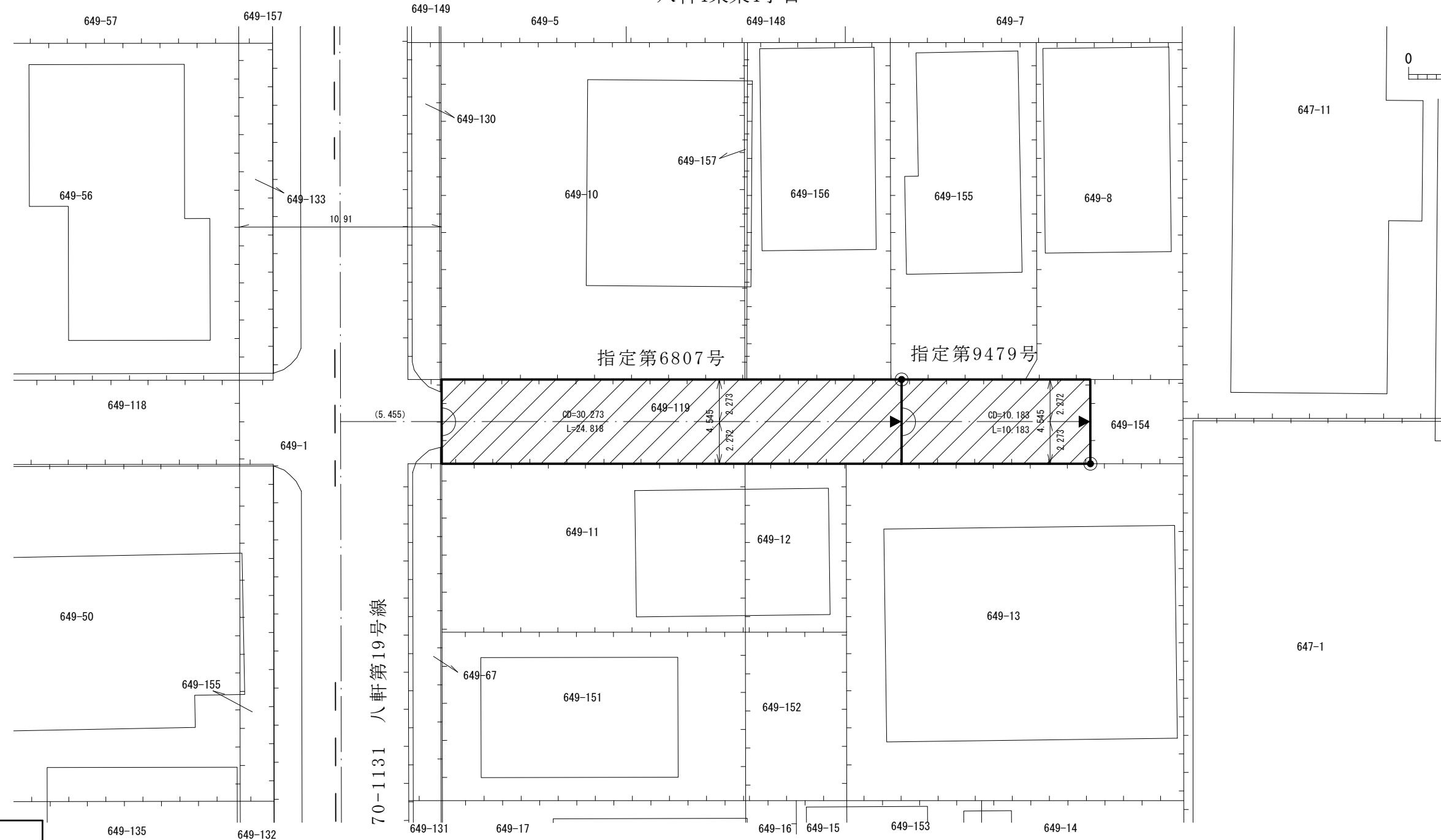
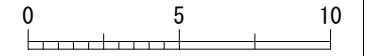


西区

八軒4条東4丁目

縮尺 1/250

スケールサイズ



70-1131 八軒第19号線

凡例	
	指定道路
	既設境界標
	筆界
	起終点

作成日	平成26年1月
作成機関	札幌市都市局建築指導部