

# 指 定 道 路 調 書 そ の 1

整理番号	6741	指定道路図対照番号		指定道路の種類	5号道路
指定の年月日	昭和58年12月8日	指定道路の延長	123.676 m	指定道路の幅員	4 m
指定道路の位置	札幌市中央区南12条西15丁目 1463番81ほか <div style="text-align: right; font-size: small;">地番が複数ある場合は代表地番を記載</div>				
申請者の氏名	和晃測量(株) 代表取締役 酒 井 晃			都市計画区域の区分	市街化区域
水平距離指定の年月日		水平距離指定に係る道路の部分の延長	m	水平距離	m
水平距離指定に係る道路の部分の位置					
その他	平成26年(2014年)1月1日 作成 平成29年(2017年)11月 更新				

指定道路調書その2

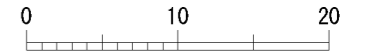
指定番号	第354・第6741号変	申請地	札幌市中央区南12条西15丁目
指定年月日	昭和11年9月11日・昭和58年12月8日	地番	1463番8ほか
道路の種類	建築基準法第42条第1項第5号	幅員	4.000 m
図郭番号	10-08	延長	123.676 m
備考	土地の位置及び形状は概略を記載したものです。		

中央区



縮尺 1/500

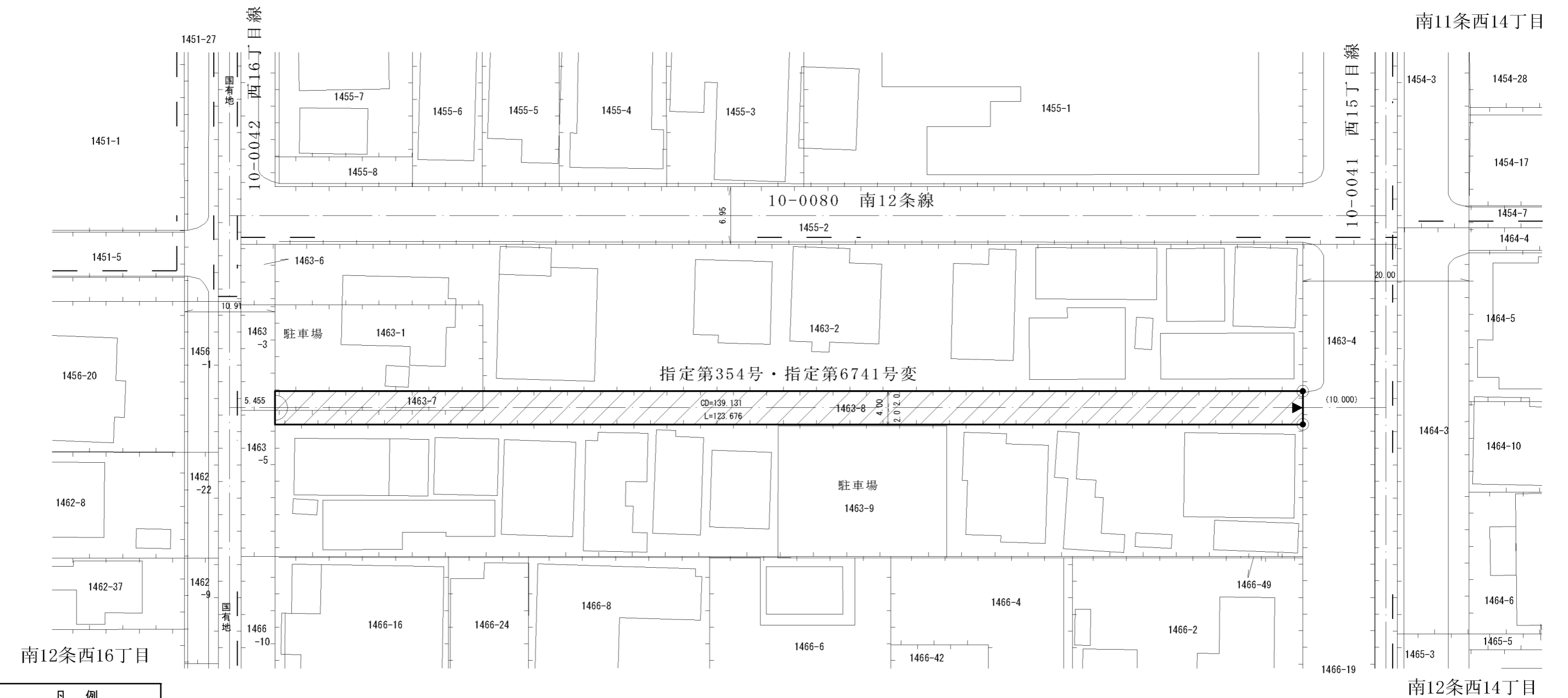
スケールサイズ



南11条西16丁目

南11条西15丁目





南11条西14丁目



指定第354号・指定第6741号変

CD=139.131  
L=123.676

凡例

-  指定道路
-  既設境界標
-  筆界
-  起終点

平成29年11月 更新

作成日	平成26年 1月
作成機関	札幌市都市局建築指導部