

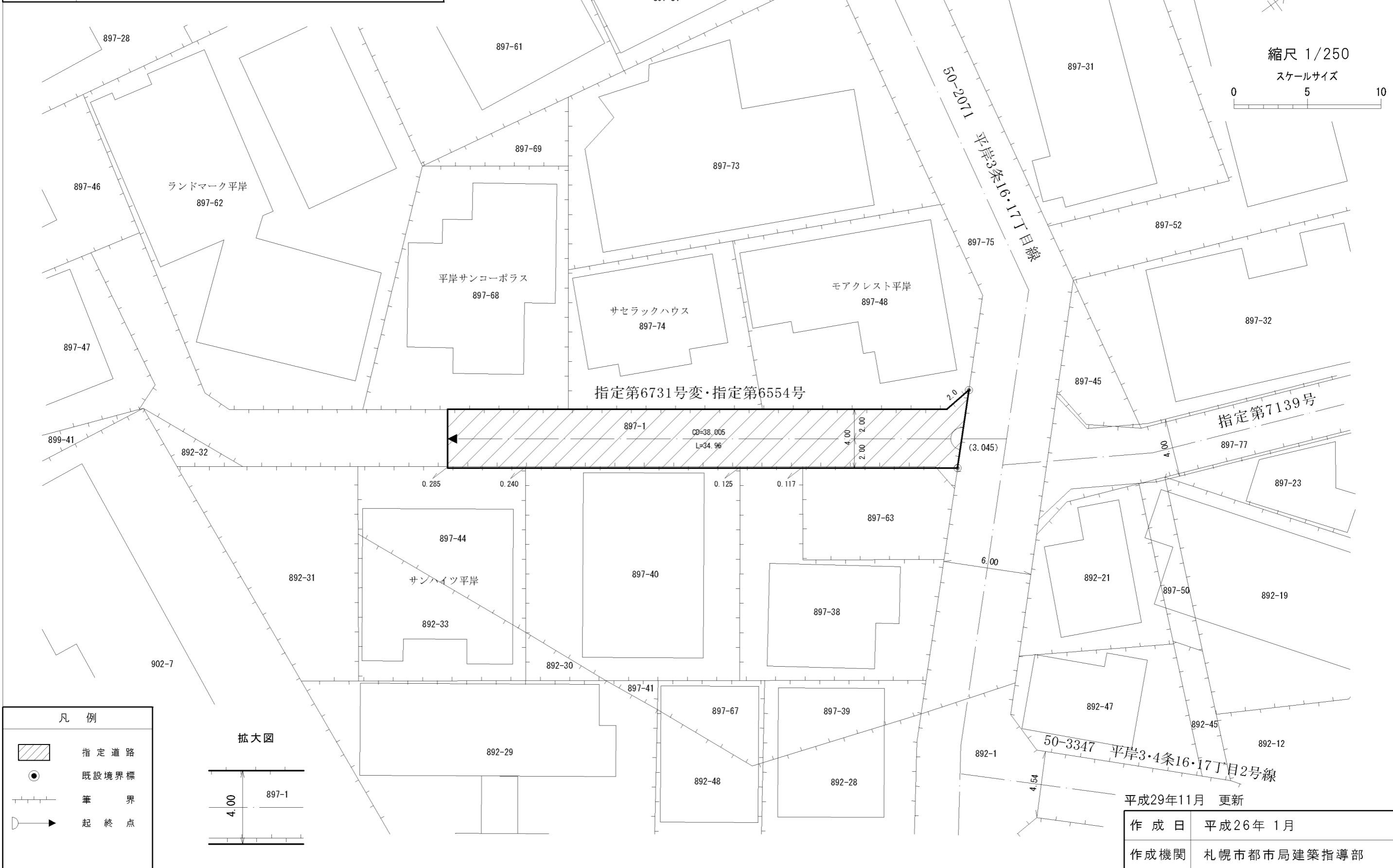
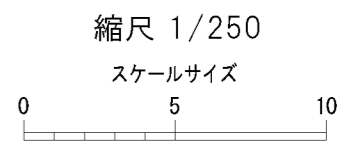
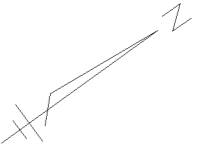
# 指 定 道 路 調 書 そ の 1

整理番号	6731	指定道路図対照番号		指定道路の種類	5号道路
指定の年月日	昭和58年11月28日	指定道路の延長	34.96 m	指定道路の幅員	4 m
指定道路の位置	札幌市豊平区平岸3条17丁目 897番1の内ほか <div style="text-align: right; font-size: small;">地番が複数ある場合は代表地番を記載</div>				
申請者の氏名	近 藤 豊 二			都市計画区域の区分	市街化区域
水平距離指定の年月日		水平距離指定に係る道路の部分の延長	m	水平距離	m
水平距離指定に係る道路の部分の位置					
その他	平成26年(2014年)1月1日 作成 平成29年(2017年)11月 更新				

指定道路調書その2

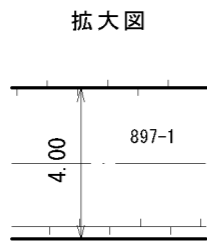
指定番号	第6731号変・第6554号	申請地	札幌市豊平区平岸3条17丁目
指定年月日	昭和58年11月28日	地番	897番1の内ほか
道路の種類	建築基準法第42条第1項第5号	幅員	4.00 m
図郭番号	12-10	延長	34.96 m
備考	土地の位置及び形状は概略を記載したものです。		

豊平区  
平岸3条17丁目



凡例

	指定道路
	既設境界標
	筆界
	起終点



平成29年11月 更新

作成日	平成26年 1月
作成機関	札幌市都市局建築指導部