

指 定 道 路 調 書 そ の 1

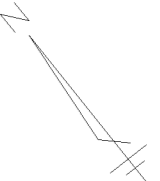
整理番号	6730	指定道路図対照番号		指定道路の種類	5号道路
指定の年月日	昭和58年11月25日	指定道路の延長	35 m	指定道路の幅員	6 m
指定道路の位置	札幌市中央区宮の森1条15丁目 1025番1ほか <div style="text-align: right;">地番が複数ある場合は代表地番を記載</div>				
申請者の氏名	川 村 進			都市計画区域の区分	市街化区域
水平距離指定の年月日		水平距離指定に係る道路の部分の延長	m	水平距離	m
水平距離指定に係る道路の部分の位置					
その他	平成26年(2014年)1月1日 作成 平成29年(2017年)11月 更新				

指定道路調書その2

指定番号	第6730号	申請地	札幌市中央区宮の森1条15丁目
指定年月日	昭和58年11月25日	地番	1025番1ほか
道路の種類	建築基準法第42条第1項第5号	幅員	6.000 m
図郭番号	10-07	延長	35.000 m
備考	土地の位置及び形状は概略を記載したものです。		

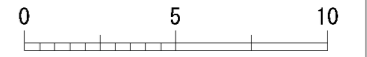
中央区

宮の森1条15丁目



縮尺 1/250

スケールサイズ







宮の森1条16丁目



指定第6730号

凡例

-  指定道路
-  既設境界標
-  筆界
-  起終点

平成29年11月 更新
※地図整備事業区域

作成日	平成26年 1月
作成機関	札幌市都市局建築指導部