

# 指 定 道 路 調 書 そ の 1

整理番号	6721	指定道路図対照番号		指定道路の種類	5号道路
指定の年月日	昭和58年10月25日	指定道路の延長	62.317 m	指定道路の幅員	4.000 ~ 6.000 m
指定道路の位置	札幌市中央区界川1丁目 495番62の内ほか <div style="text-align: right; font-size: small;">地番が複数ある場合は代表地番を記載</div>				
申請者の氏名	三 澤 一 彦			都市計画区域の区分	市街化区域
水平距離指定の年月日		水平距離指定に係る道路の部分の延長	m	水平距離	m
水平距離指定に係る道路の部分の位置					
その他	平成26年(2014年)1月1日 作成 平成29年(2017年)11月 更新				

指定道路調書その2

指定番号	第6721号	申請地	札幌市中央区界川1丁目
指定年月日	昭和58年10月25日	地番	495番62の内ほか
道路の種類	建築基準法第42条第1項第5号	幅員	4.000 m~6.000 m
図郭番号	10-08	延長	62.317 m
備考	土地の位置及び形状は概略を記載したものです。		

中央区


旭ヶ丘1丁目

界川1丁目



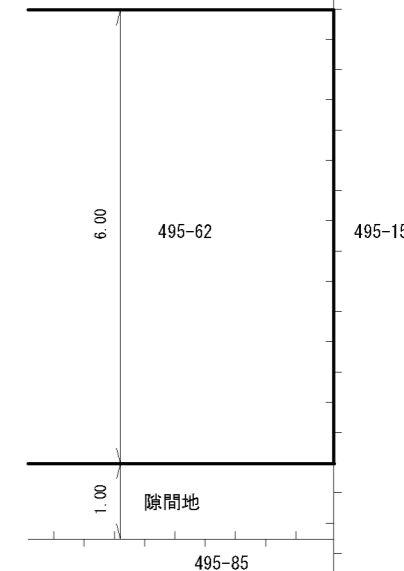
縮尺 1/500

スケールサイズ



拡大図

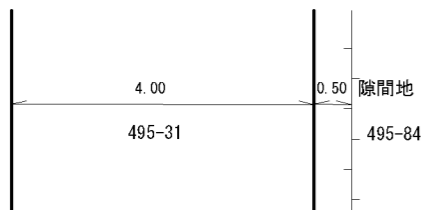
縮尺 1/100



界川4丁目

拡大図

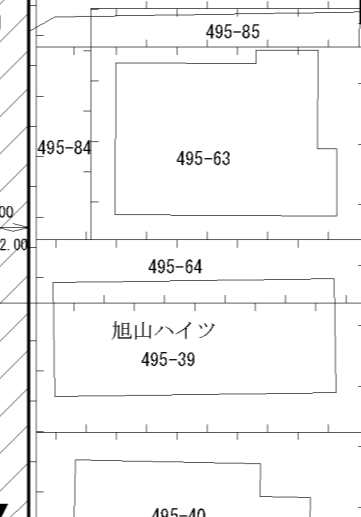
縮尺 1/100



10-0156 界川線

指定第6721号

境川ガレージ  
 495-62  
 00=31.587.88  
 L=62.317  
 3.00 3.00



平成29年11月 更新

作成日	平成26年 1月
作成機関	札幌市都市局建築指導部

凡例	
	指定道路
	既設境界標
	筆界
	起終点