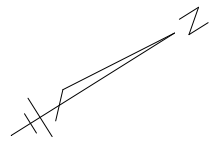


指 定 道 路 調 書 そ の 1

整理番号	6488	指定道路図対照番号		指定道路の種類	5号道路
指定の年月日	昭和57年6月24日	指定道路の延長	68.644 m	指定道路の幅員	6 m
指定道路の位置	札幌市東区東苗穂3条3丁目 505番15 <div style="text-align: right;">地番が複数ある場合は代表地番を記載</div>				
申請者の氏名	有 田 定 行			都市計画区域の区分	市街化区域
水平距離指定の年月日		水平距離指定に係る道路の部分の延長	m	水平距離	m
水平距離指定に係る道路の部分の位置					
その他	平成26年(2014年)1月1日 作成				

指定道路調書その2			指定道路調書その2		
指定番号	第6488号	申請地	札幌市東区東苗穂3条3丁目	指定番号	第8737号
指定年月日	昭和57年6月24日	地番	505番15ほか	指定年月日	平成13年4月10日
道路の種類	建築基準法第42条第1項第5号	幅員	6.000m	道路の種類	建築基準法第42条第1項第5号
図郭番号	07-11	延長	68.644m	図郭番号	07-11
備考	土地の位置及び形状は概略を記載したものです。		備考	土地の位置及び形状は概略を記載したものです。	

東区

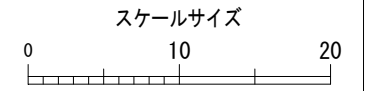


東苗穂2条3丁目

東苗穂3条3丁目

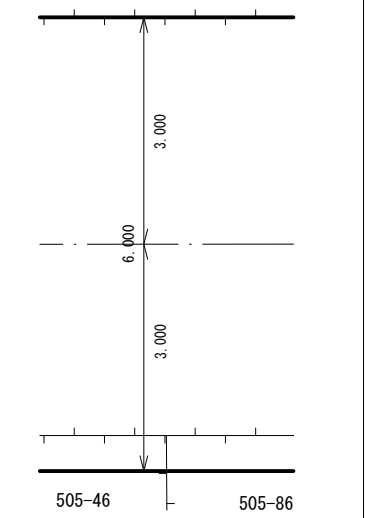


縮尺 1/500



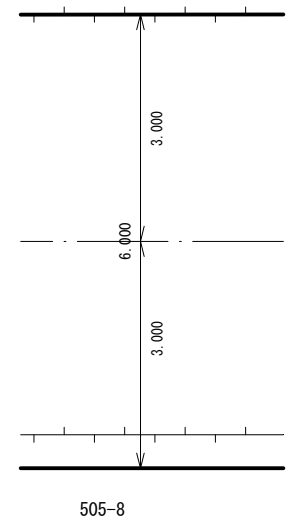
拡大図

縮尺 1/100







拡大図

縮尺 1/100



凡例

-  指定道路
-  既設境界標
-  筆界
-  起終点

作成日	平成26年1月
作成機関	札幌市都市局建築指導部