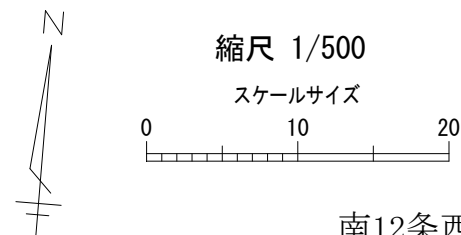


指 定 道 路 調 書 そ の 1

整理番号	6452	指定道路図対照番号		指定道路の種類	5号道路
指定の年月日	昭和57年4月13日	指定道路の延長	149.683 m	指定道路の幅員	4 m
指定道路の位置	札幌市中央区南13条西12丁目 812番3 <div style="text-align: right; font-size: small;">地番が複数ある場合は代表地番を記載</div>				
申請者の氏名	弘成産業(株) 代表取締役 塩 田 計 男			都市計画区域の区分	市街化区域
水平距離指定の年月日		水平距離指定に係る道路の部分の延長	m	水平距離	m
水平距離指定に係る道路の部分の位置					
その他	平成26年(2014年)1月1日 作成				

指定道路調書その2

指定番号	第1202号・第6452号変・第7036号変	申請地	札幌市中央区南13条西12丁目
指定年月日	昭和57年4月13日	地番	812番3ほか
道路の種類	建築基準法第42条第1項第5号	幅員	4.00 m
図郭番号	10-09	延長	149.683 m
備考	土地の位置及び形状は概略を記載したものです。		

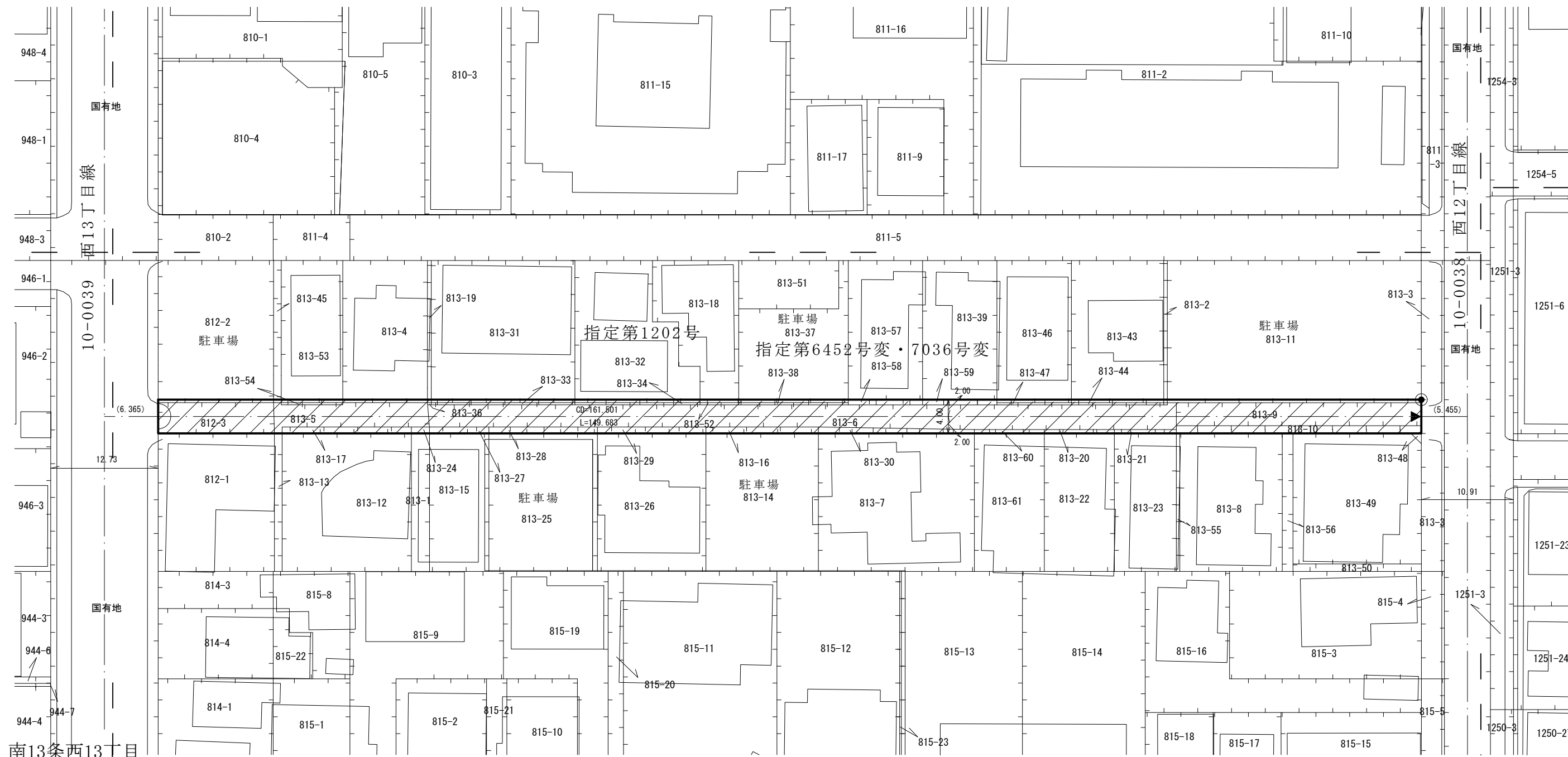


中央区

南12条西12丁目

南12条西11丁目

南12条西13丁目



南13条西13丁目

南13条西12丁目

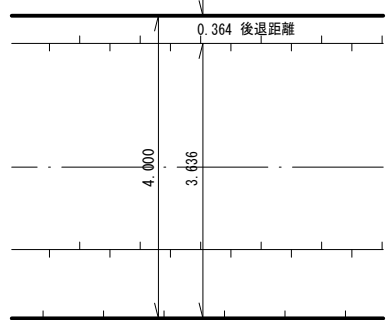
南13条西11丁目

凡例

- 指定道路
- 既設境界標
- 筆界
- 起終点

拡大図

縮尺 1/100



作成日	平成26年 1月
作成機関	札幌市都市局建築指導部