

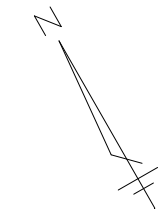
# 指 定 道 路 調 書 そ の 1

整理番号	6432	指定道路図対照番号		指定道路の種類	5号道路
指定の年月日	昭和56年12月18日	指定道路の延長	30.984 m	指定道路の幅員	4 m
指定道路の位置	札幌市東区本町2条5丁目 2番6の内  <div style="text-align: right; font-size: small;">地番が複数ある場合は代表地番を記載</div>				
申請者の氏名	国 富 久 志			都市計画区域の区分	市街化区域
水平距離指定の年月日		水平距離指定に係る道路の部分の延長	m	水平距離	m
水平距離指定に係る道路の部分の位置					
その他	平成26年(2014年)1月1日 作成				

指定道路調書その2

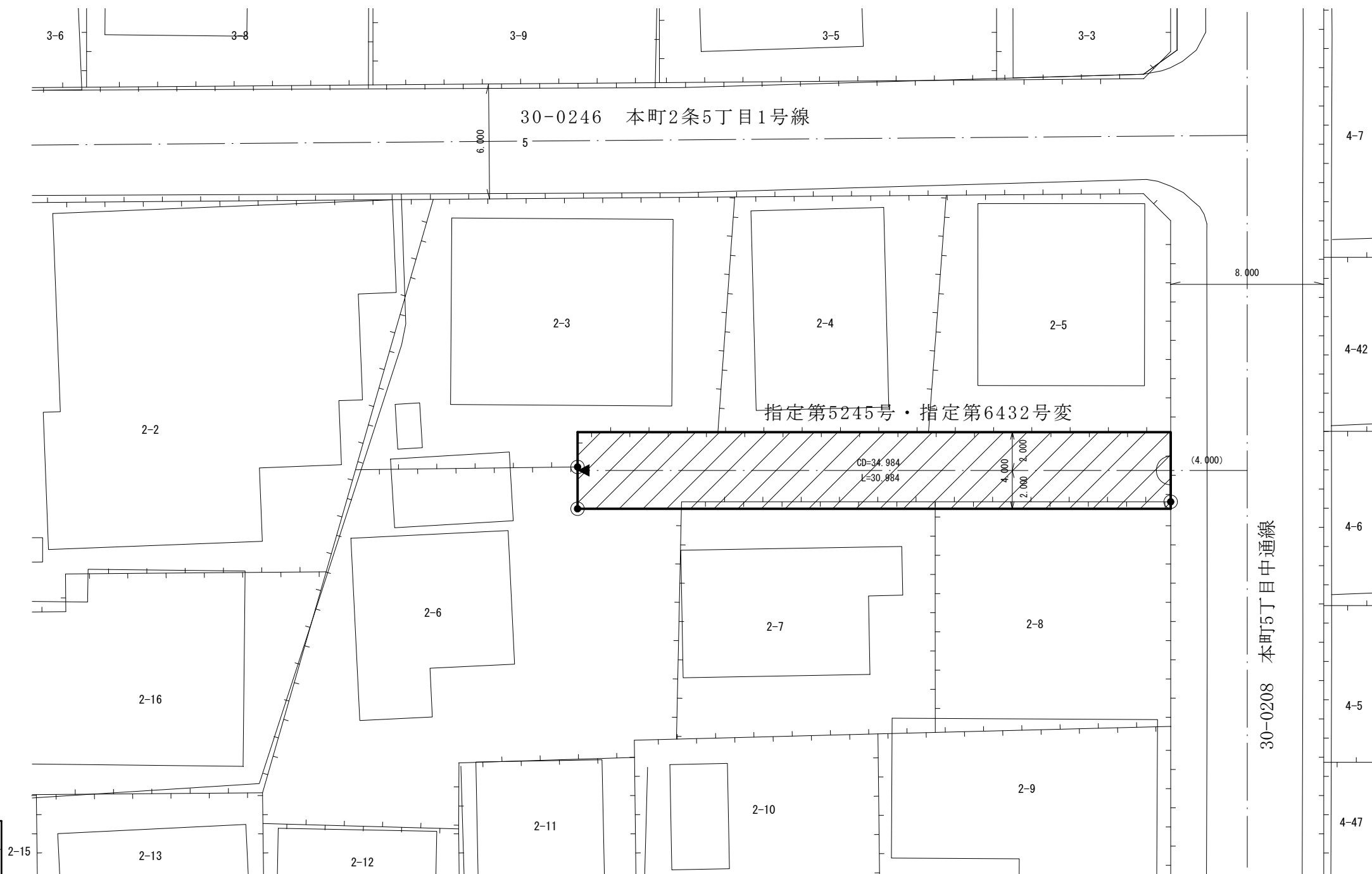
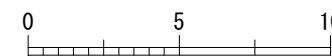
指定番号	第5245号・第6432号変	申請地	札幌市東区本町2条5丁目
指定年月日	昭和50年4月11日・昭和56年12月18日	地番	2番6の内ほか
道路の種類	建築基準法第42条第1項第5号	幅員	4.000m
図郭番号	08-11	延長	30.984m
備考	土地の位置及び形状は概略を記載したものです。		

東区  
本町2条5丁目

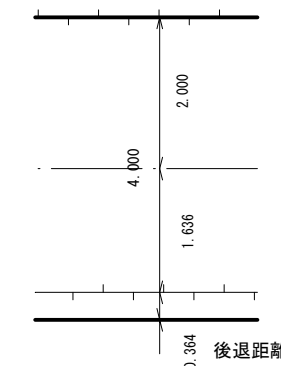


縮尺 1/250

スケールサイズ



拡大図  
縮尺 1/100



凡例	
	指定道路
	既設境界標
	筆界
	起終点

作成日	平成26年 1月
作成機関	札幌市都市局建築指導部