

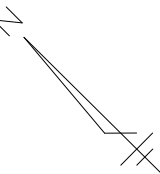
# 指 定 道 路 調 書 そ の 1

整理番号	6409	指定道路図対照番号		指定道路の種類	5号道路
指定の年月日	昭和56年11月5日	指定道路の延長	49.089 m	指定道路の幅員	4 m
指定道路の位置	札幌市中央区宮の森2条9丁目 476番11ほか <div style="text-align: right; font-size: small;">地番が複数ある場合は代表地番を記載</div>				
申請者の氏名	浜 中 末 男			都市計画区域の区分	市街化区域
水平距離指定の年月日		水平距離指定に係る道路の部分の延長	m	水平距離	m
水平距離指定に係る道路の部分の位置					
その他	平成26年(2014年)1月1日 作成				

指定道路調書その2

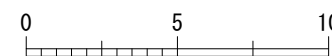
指定番号	第6409号	申請地	札幌市中央区宮の森2条9丁目
指定年月日	昭和56年11月5日	地番	476番11ほか
道路の種類	建築基準法第42条第1項第5号	幅員	4.000 m
図郭番号	09-07	延長	49.089 m
備考	土地の位置及び形状は概略を記載したものです。		

中央区  
宮の森2条9丁目



縮尺 1/250

スケールサイズ



宮の森3条8丁目

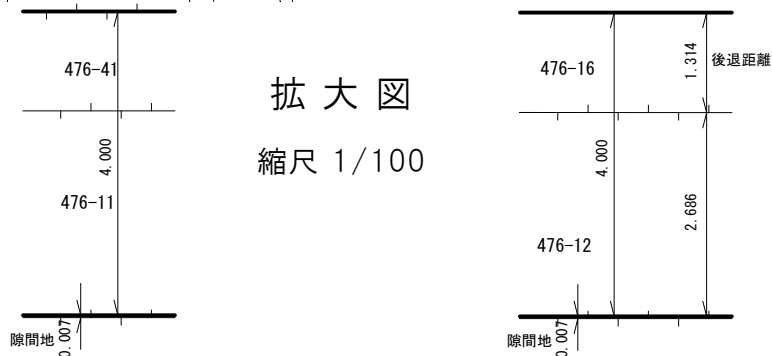


凡例

- 指定道路
- 既設境界標
- 筆界
- 起終点

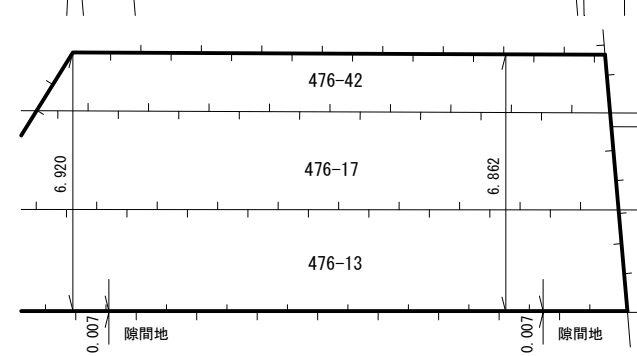
拡大図

縮尺 1/100



拡大図

縮尺 1/200



作成日	平成26年 1月
作成機関	札幌市都市局建築指導部