

指 定 道 路 調 書 そ の 1

整理番号	6307	指定道路図対照番号		指定道路の種類	5号道路
指定の年月日	昭和56年5月19日	指定道路の延長	114.273 m	指定道路の幅員	4.000 ~ 4.836 m
指定道路の位置	札幌市中央区南11条西14丁目 1454番22 <div style="text-align: right; font-size: small;">地番が複数ある場合は代表地番を記載</div>				
申請者の氏名	小林 定 雄			都市計画区域の区分	市街化区域
水平距離指定の年月日		水平距離指定に係る道路の部分の延長	m	水平距離	m
水平距離指定に係る道路の部分の位置					
その他	平成26年(2014年)1月1日 作成 平成29年(2017年)11月 更新				

指定道路調書その2

指定番号	第6307号	申請地	札幌市中央区南11条西14丁目
指定年月日	昭和56年5月19日	地番	1454番22の内ほか
道路の種類	建築基準法第42条第1項第5号	幅員	4.000~4.836 m
図郭番号	10-08	延長	114.273 m
備考	土地の位置及び形状は概略を記載したものです。		

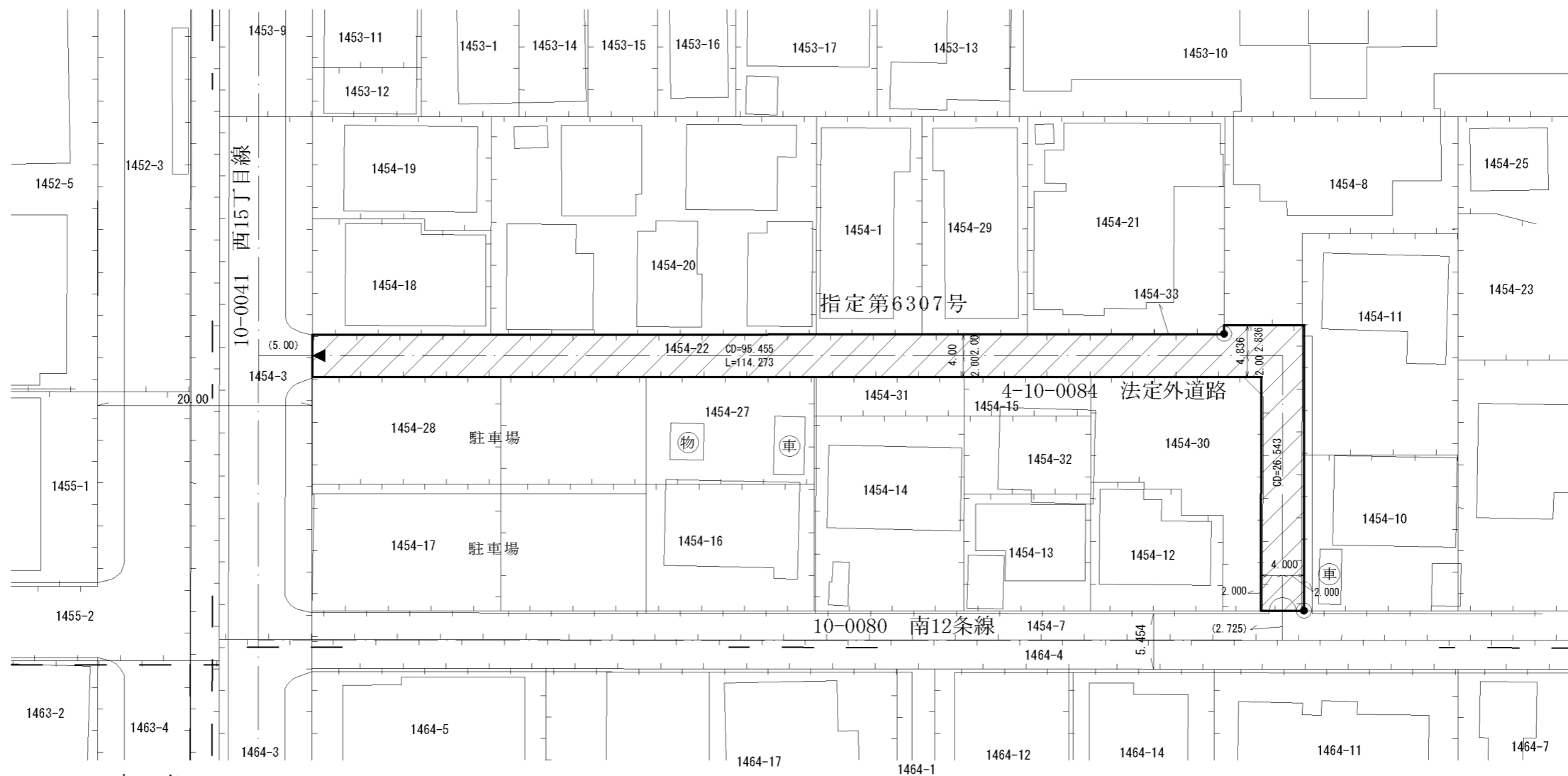

中央区

南11条西14丁目

南11条西15丁目

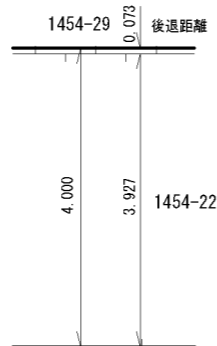
縮尺 1/500

スケールサイズ




南12条
西15丁目

拡大図
縮尺 1/100



南12条西14丁目

拡大図
縮尺 1/100



平成29年11月更新

作成日	平成26年 1月
作成機関	札幌市都市局建築指導部

凡例

- 指定道路
- 既設境界標
- 筆界
- 起終点