

指定道路調書 その 1

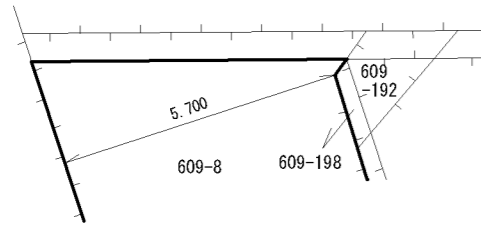
整理番号	6124	指定道路図対照番号		指定道路の種類	5号道路
指定の年月日	昭和54年11月28日	指定道路の延長	61.882 m	指定道路の幅員	4.500 ~ 5.820 m
指定道路の位置	札幌市西区琴似4条3丁目 609番8 この指定道路調書は「位置づけ参考資料」(詳しくは札幌市建築指導部のHPを参照)に基づき作成したものです。位置について疑義がある場合は、札幌市役所2階2番窓口へお問い合わせください。 地番が複数ある場合は代表地番を記載				
申請者の氏名				都市計画区域の区分	市街化区域
水平距離指定の年月日		水平距離指定に係る道路の部分の延長	m	水平距離	m
水平距離指定に係る道路の部分の位置					
その他	平成26年(2014年)1月1日 作成 平成29年(2017年)11月 更新				

指定道路調書その2

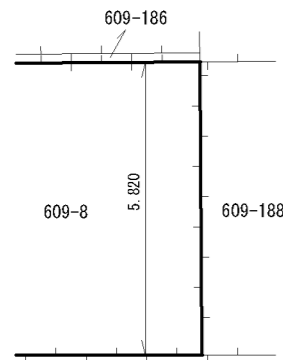
指定番号	第6124号	申請地	札幌市西区琴似4条3丁目
指定年月日	昭和54年11月28日	地番	609番8の内
道路の種類	建築基準法第42条第1項第5号	幅員	4.50~5.82m
図郭番号	08-07	延長	61.882m
備考	土地の位置及び形状は概略を記載したものです。		

西区

拡大図
縮尺 1/150



拡大図
縮尺 1/150

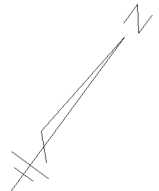
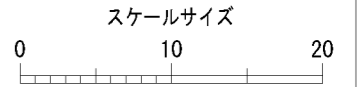


琴似4条4丁目

琴似4条3丁目







縮尺 1/500



琴似4条4丁目

凡例

-  指定道路
-  既設境界標
-  筆界
-  起終点

平成29年11月更新

作成日	平成26年1月
作成機関	札幌市都市局建築指導部