

# 指定道路調書 その 1

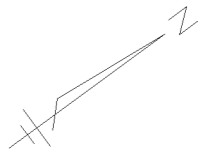
整理番号	6104	指定道路図対照番号		指定道路の種類	5号道路
指定の年月日	昭和54年10月24日	指定道路の延長	36.434 m	指定道路の幅員	4.000 ~ 4.182 m
指定道路の位置	札幌市豊平区中の島1条3丁目 7番38  <div style="text-align: right;">地番が複数ある場合は代表地番を記載</div>				
申請者の氏名	谷 口 悦			都市計画区域の区分	市街化区域
水平距離指定の年月日		水平距離指定に係る道路の部分の延長	m	水平距離	m
水平距離指定に係る道路の部分の位置					
その他	平成26年(2014年)1月1日 作成 平成29年(2017年)11月 更新				

指定道路調書その2

指定番号	第6104号	申請地	札幌市豊平区中の島1条3丁目
指定年月日	昭和54年10月24日	地番	7番38
道路の種類	建築基準法第42条第1項第5号	幅員	4.00 m~4.182 m
図郭番号	11-09	延長	36.434 m
備考	土地の位置及び形状は概略を記載したものです。		

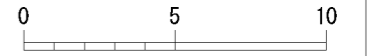
豊平区

中の島1条3丁目



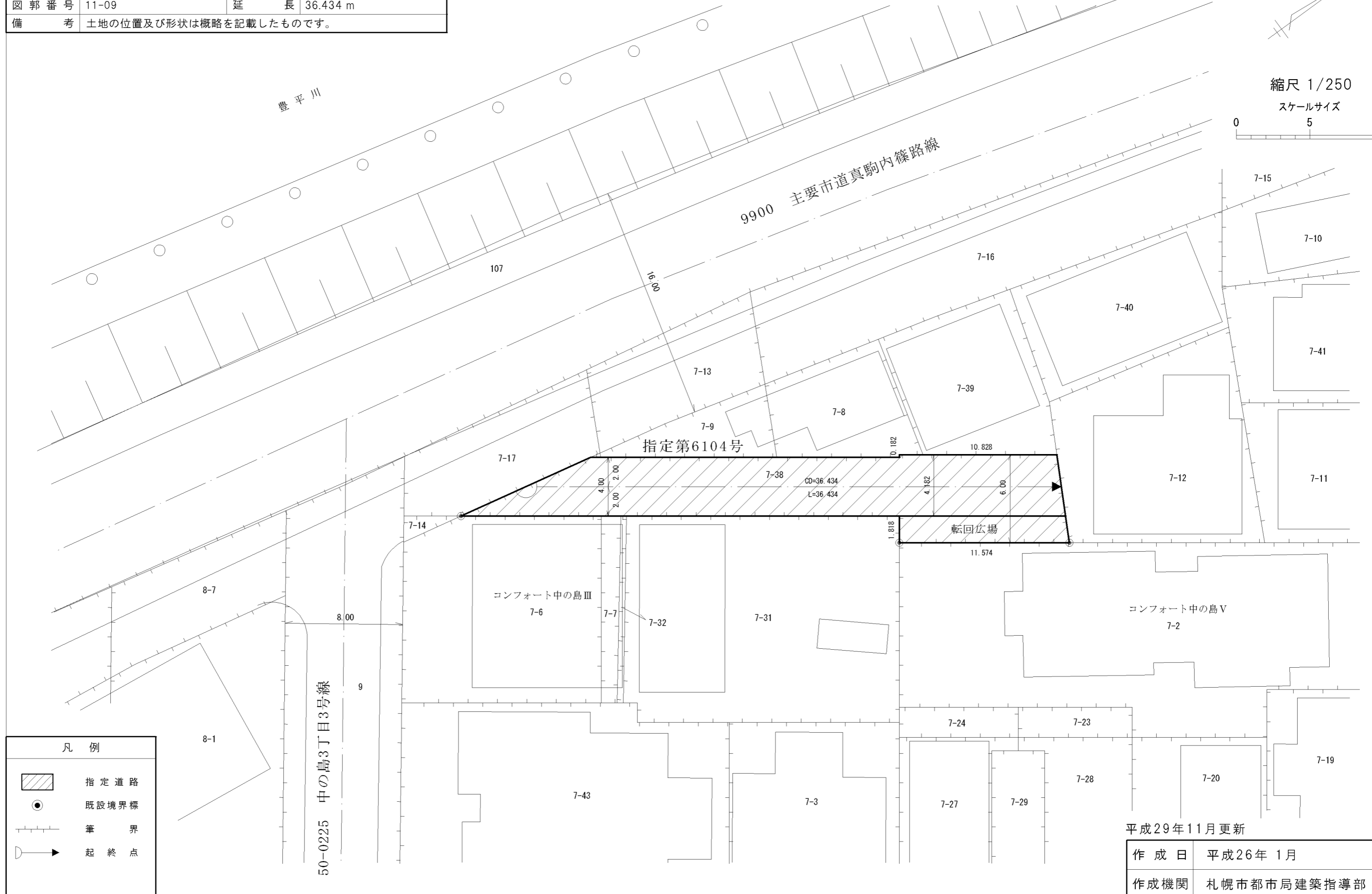
縮尺 1/250

スケールサイズ



豊平川

9900 主要市道真駒内篠路線



凡例	
	指定道路
	既設境界標
	筆界
	起終点

平成29年11月更新

作成日	平成26年 1月
作成機関	札幌市都市局建築指導部