指 定 道 路 調 書　そ の 1

整理番号	6052	指定道路図対照番号		指定道路の種類	5号道路
指定の年月日	昭和54年7月12日	指定道路の延長	37ｍ	指定道路の幅員	4 ｍ
指定道路の位置	札幌市西区発寒3条3丁目　186番2の内 ※地番が複数ある場合は代表地番を記載				
申請者の氏名	宮　坂　作　雄			都市計画区域の区分	市街化区域
水平距離指定の年月日		水平距離指定に係る道路の部分の延長	ｍ	水平距離	ｍ
水平距離指定に係る道路の部分の位置					
その他	平成26年(2014年)1月1日 作成				

札幌市都市局建築指導部

指定道路調書その2			
指定番号	第6052号	申請地	札幌市西区発寒3条3丁目
指定年月日	昭和54年7月12日	地番	186番2の内
道路の種類	建築基準法第42条第1項第5号	幅員	4.000m
図郭番号	07－07	延長	37.000m
備考	土地の位置及び形状は概略を記載したものです。		

指定道路調書その2			
指定番号	第6366号	申請地	札幌市西区発寒3条3丁目
指定年月日	昭和56年7月31日	地番	186番2ほか
道路の種類	建築基準法第42条第1項第5号	幅員	4.000m
図郭番号	07－07	延長	46.478m
備考	土地の位置及び形状は概略を記載したものです。		

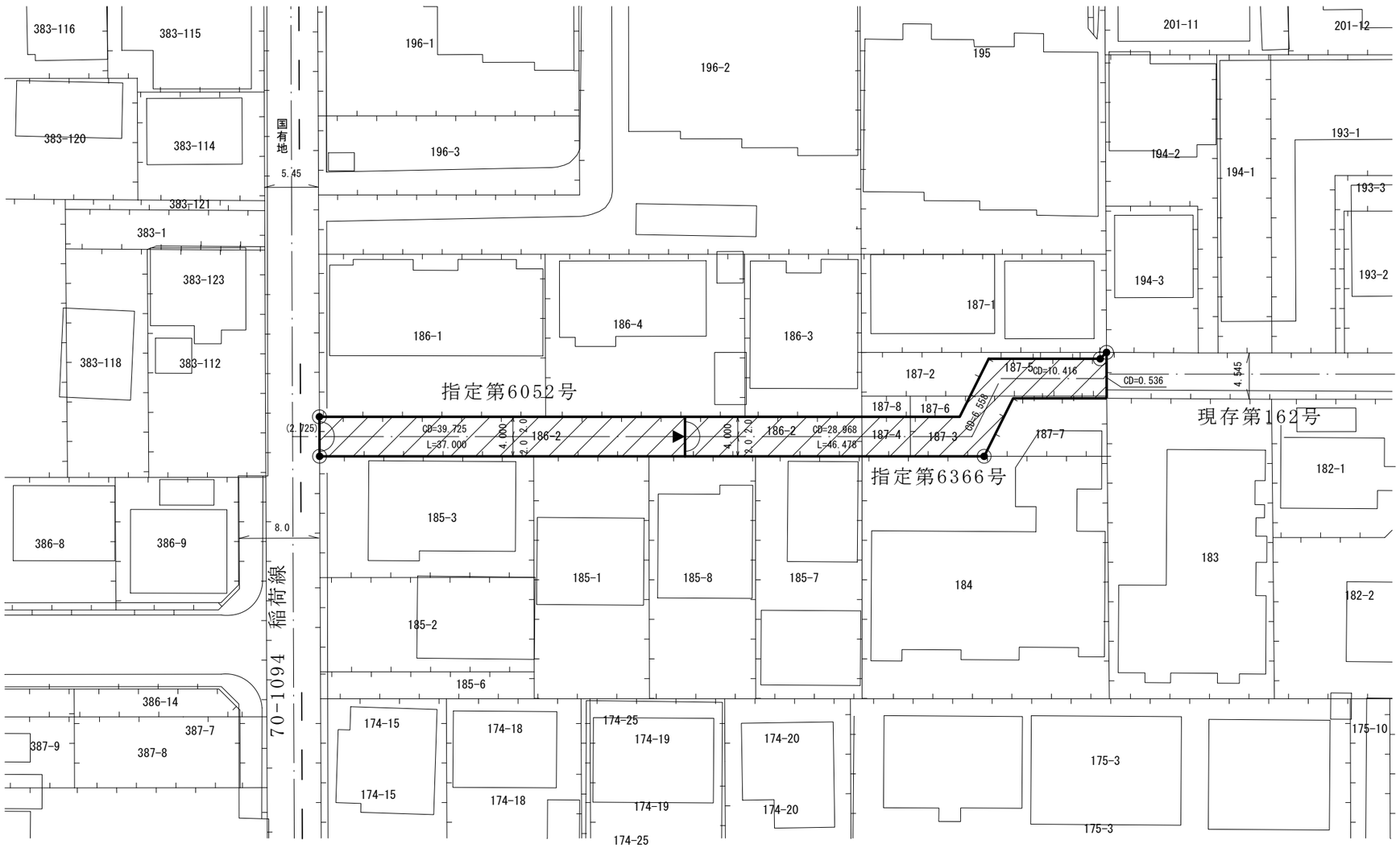

縮尺 1/500

スケールサイズ

0 10 20

拡大図

縮尺 1/100

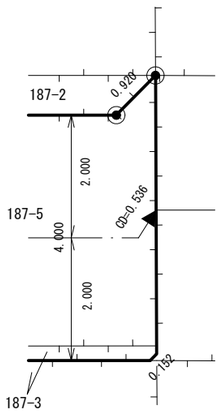

拡大図

縮尺 1/250

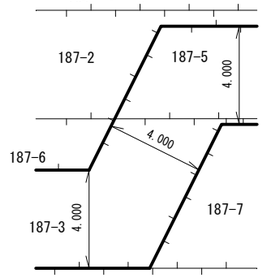

凡例

- 指定道路
- 既設境界標
- 筆界
- 起終点

作成日	平成26年 1月
作成機関	札幌市都市局建築指導部