

指 定 道 路 調 書 そ の 1

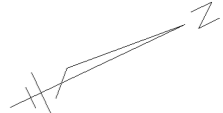
整理番号	5933	指定道路図対照番号		指定道路の種類	5号道路
指定の年月日	昭和53年9月11日	指定道路の延長	21.587 m	指定道路の幅員	6 m
指定道路の位置	札幌市中央区宮の森2条13丁目 657番58 <div style="text-align: right; font-size: small;">地番が複数ある場合は代表地番を記載</div>				
申請者の氏名	㈱豊建商 代表取締役 佐藤昇治			都市計画区域の区分	市街化区域
水平距離指定の年月日		水平距離指定に係る道路の部分の延長	m	水平距離	m
水平距離指定に係る道路の部分の位置					
その他	平成25年(2013年)1月1日 作成 平成29年(2017年)11月 更新				

指定道路調書その2

中央区


宮の森2条13丁目

指定番号	第5933号	申請地	札幌市中央区宮の森2条13丁目
指定年月日	昭和53年9月11日	地番	657番58
道路の種類	建築基準法第42条第1項第5号	幅員	6.00 m
図郭番号	10-07	延長	21.587 m
備考	土地の位置及び形状は概略を記載したものです。		



縮尺 1/250

スケールサイズ



10-0747 宮の森2条13丁目5号線





10-0460 宮の森2条13丁目線

指定第5933号

657-58

CO=24.617
L=21.587

凡例

-  指定道路
-  既設境界標
-  筆界
-  起終点

平成29年11月更新

作成日	平成25年1月
作成機関	札幌市都市局建築指導部