

指 定 道 路 調 書 そ の 1

| | | | | | |
|-------------------|--|-------------------|----------|-----------|-------|
| 整理番号 | 5925 | 指定道路図対照番号 | | 指定道路の種類 | 5号道路 |
| 指定の年月日 | 昭和53年8月30日 | 指定道路の延長 | 86.182 m | 指定道路の幅員 | 4 m |
| 指定道路の位置 | <p>札幌市西区発寒6条5丁目 527番13 この指定道路調書は「位置づけ参考資料」(詳しくは札幌市建築指導部のHPを参照)に基づき作成したものです。位置について疑義がある場合は、札幌市役所2階2番窓口へお問い合わせください。</p> <p style="text-align: right;">地番が複数ある場合は代表地番を記載</p> | | | | |
| 申請者の氏名 | 土 門 弘 | | | 都市計画区域の区分 | 市街化区域 |
| 水平距離指定の年月日 | | 水平距離指定に係る道路の部分の延長 | m | 水平距離 | m |
| 水平距離指定に係る道路の部分の位置 | | | | | |
| その他 | 平成25年(2013年)1月1日 作成 | | | | |

指定道路調書その2

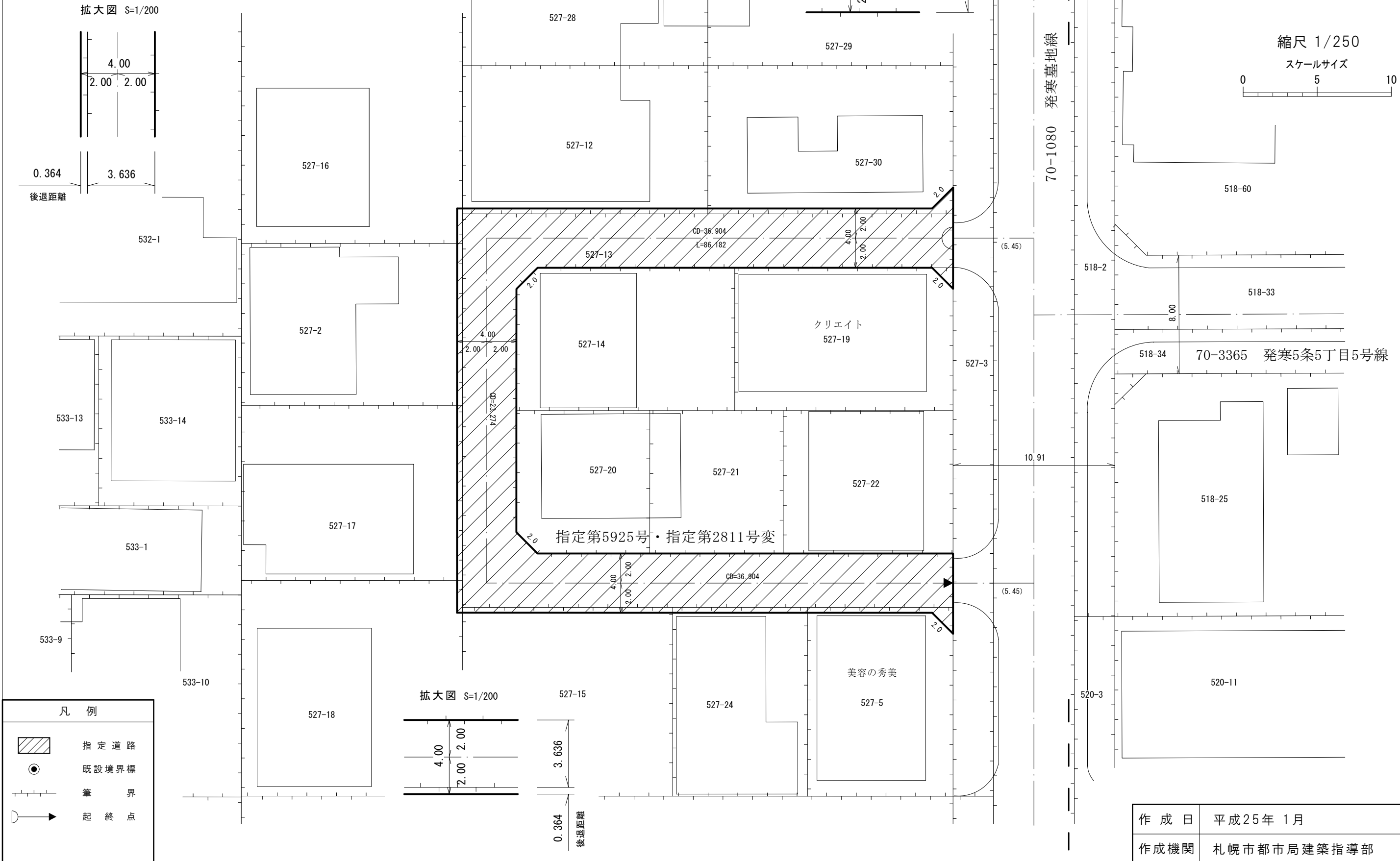
| | | | |
|-------|------------------------|-----|--------------|
| 指定番号 | 第5925号・第2811号変 | 申請地 | 札幌市西区発寒6条5丁目 |
| 指定年月日 | 昭和53年 8月30日 | 地番 | 527番13 |
| 道路の種類 | 建築基準法第42条第1項第5号 | 幅員 | 4.00 m |
| 図郭番号 | 07-07 | 延長 | 86.182 m |
| 備考 | 土地の位置及び形状は概略を記載したものです。 | | |

西 区

拡大図 S=1/200

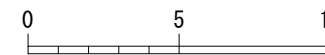
発寒6条5丁目

発寒5条6丁目



縮尺 1/250





スケールサイズ



70-1080 発寒基地線

70-3365 発寒5条5丁目5号線

凡 例

-  指定道路
-  既設境界標
-  筆 界
-  起 終 点

| | |
|------|-------------|
| 作成日 | 平成25年 1月 |
| 作成機関 | 札幌市都市局建築指導部 |