

# 指 定 道 路 調 書 そ の 1

整理番号	5887	指定道路図対照番号		指定道路の種類	5号道路
指定の年月日	昭和53年8月2日	指定道路の延長	30.9 m	指定道路の幅員	8 m
指定道路の位置	札幌市西区八軒10条西13丁目 467番2  <div style="text-align: right; font-size: small;">地番が複数ある場合は代表地番を記載</div>				
申請者の氏名	佐藤 民			都市計画区域の区分	市街化区域
水平距離指定の年月日		水平距離指定に係る道路の部分の延長	m	水平距離	m
水平距離指定に係る道路の部分の位置					
その他	平成25年(2013年)1月1日 作成 平成29年(2017年)11月 更新				

指定道路調書その2

指定番号	第5887号	申請地	札幌市西区八軒10条西13丁目
指定年月日	昭和53年 8月 2日	地番	467番2
道路の種類	建築基準法第42条第1項第5号	幅員	8.00 m
図郭番号	06-07	延長	30.90 m
備考	土地の位置及び形状は概略を記載したものです。		


西 区

八軒10条西13丁目

発寒15条1丁目

縮尺 1/250

スケールサイズ



八軒10条西12丁目

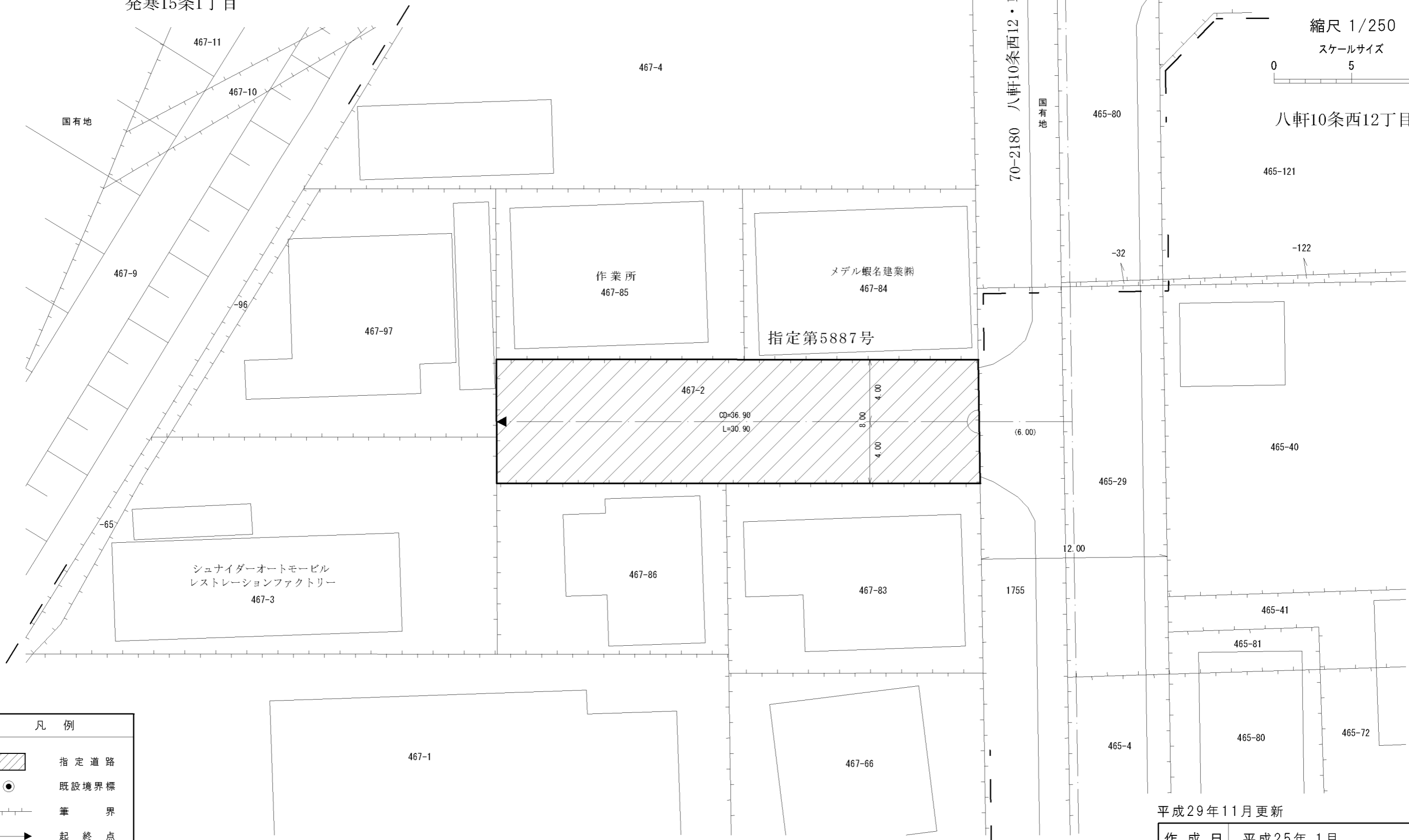
70-2180 八軒10条西12・13丁目線

国有地





1755

平成29年11月更新

作成日	平成25年 1月
作成機関	札幌市都市局建築指導部



凡 例

-  指定道路
-  既設境界標
-  筆 界
-  起 終 点