

指 定 道 路 調 書 そ の 1

整理番号	5785	指定道路図対照番号		指定道路の種類	5号道路
指定の年月日	昭和52年12月7日	指定道路の延長	31.712 m	指定道路の幅員	5.454 m
指定道路の位置	札幌市東区北13条東12丁目 45番 <div style="text-align: right;">地番が複数ある場合は代表地番を記載</div>				
申請者の氏名	札幌市長 板垣 武四			都市計画区域の区分	市街化区域
水平距離指定の年月日		水平距離指定に係る道路の部分の延長	m	水平距離	m
水平距離指定に係る道路の部分の位置					
その他	平成25年(2013年)1月1日 作成				

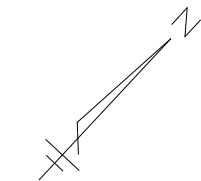
指定道路調書その2

指定番号	第5785号	申請地	札幌市東区北13条東12丁目
指定年月日	昭和52年12月7日	地番	44番ほか
道路の種類	建築基準法第42条第1項第5号	幅員	5.454 m
図郭番号	08-10	延長	31.712 m
備考	土地の位置及び形状は概略を記載したものです。		

東 区

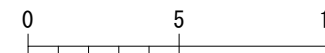
北13条東12丁目

北13条東13丁目







縮尺 1/250

スケールサイズ



凡 例

-  指定道路
-  既設境界標
-  筆 界
-  起 終 点

作成日	平成25年1月
作成機関	札幌市都市局建築指導部