

指 定 道 路 調 書 そ の 1

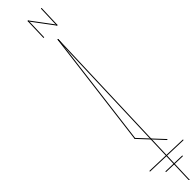
整理番号	5671	指定道路図対照番号		指定道路の種類	5号道路
指定の年月日	昭和52年7月2日	指定道路の延長	26.75 m	指定道路の幅員	6 m
指定道路の位置	札幌市西区八軒2条西3丁目 65番3 <div style="text-align: right;">地番が複数ある場合は代表地番を記載</div>				
申請者の氏名	長 谷 目 八 重			都市計画区域の区分	市街化区域
水平距離指定の年月日		水平距離指定に係る道路の部分の延長	m	水平距離	m
水平距離指定に係る道路の部分の位置					
その他	平成25年(2013年)1月1日 作成				

指定道路調書その2

指定番号	第5671号	申請地	札幌市西区八軒2条西3丁目
指定年月日	昭和52年7月2日	地番	65番3
道路の種類	建築基準法第42条第1項第5号	幅員	6.00 m
図郭番号	07-07	延長	26.75 m
備考	土地の位置及び形状は概略を記載したものです。		


西 区

八軒3条西2丁目



縮尺 1/250

スケールサイズ



八軒3条西3丁目

70-1105 八軒第5号線

国家公務員合同宿舎

95-5

95-8

11.00~12.50

(6.07)

指定第5671号

65-4

63-25

65-16

65-11

63-32

63-22

65-16

65-17

63-24

65-18

70-1463 八軒3条西2丁目線

6.00

63-33

65-3

60-32.82

L=26.75

65-19

63-21

63-35

65-21

65-20

64-1

65-1

65-23

64-3





64-2

64-2

八軒2条西2丁目

八軒2条西3丁目

凡 例

-  指定道路
-  既設境界標
-  筆 界
-  起 終 点

作成日	平成25年1月
作成機関	札幌市都市局建築指導部