

指 定 道 路 調 書 そ の 1

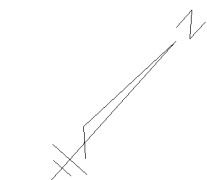
整理番号	5641	指定道路図対照番号		指定道路の種類	5号道路
指定の年月日	昭和52年5月27日	指定道路の延長	35 m	指定道路の幅員	4 m
指定道路の位置	札幌市西区発寒1条3丁目 4番10の内 <div style="text-align: right; font-size: small;">地番が複数ある場合は代表地番を記載</div>				
申請者の氏名	安 居 真 一			都市計画区域の区分	市街化区域
水平距離指定の年月日		水平距離指定に係る道路の部分の延長	m	水平距離	m
水平距離指定に係る道路の部分の位置					
その他	平成25年(2013年)1月1日 作成 平成29年(2017年)11月 更新				

指定道路調書その2

指定番号	第5641号	申請地	札幌市西区発寒1条3丁目
指定年月日	昭和52年 5月27日	地番	4番10の内ほか
道路の種類	建築基準法第42条第1項第5号	幅員	4.00 m
図郭番号	08-07	延長	35.00 m
備考	土地の位置及び形状は概略を記載したものです。		

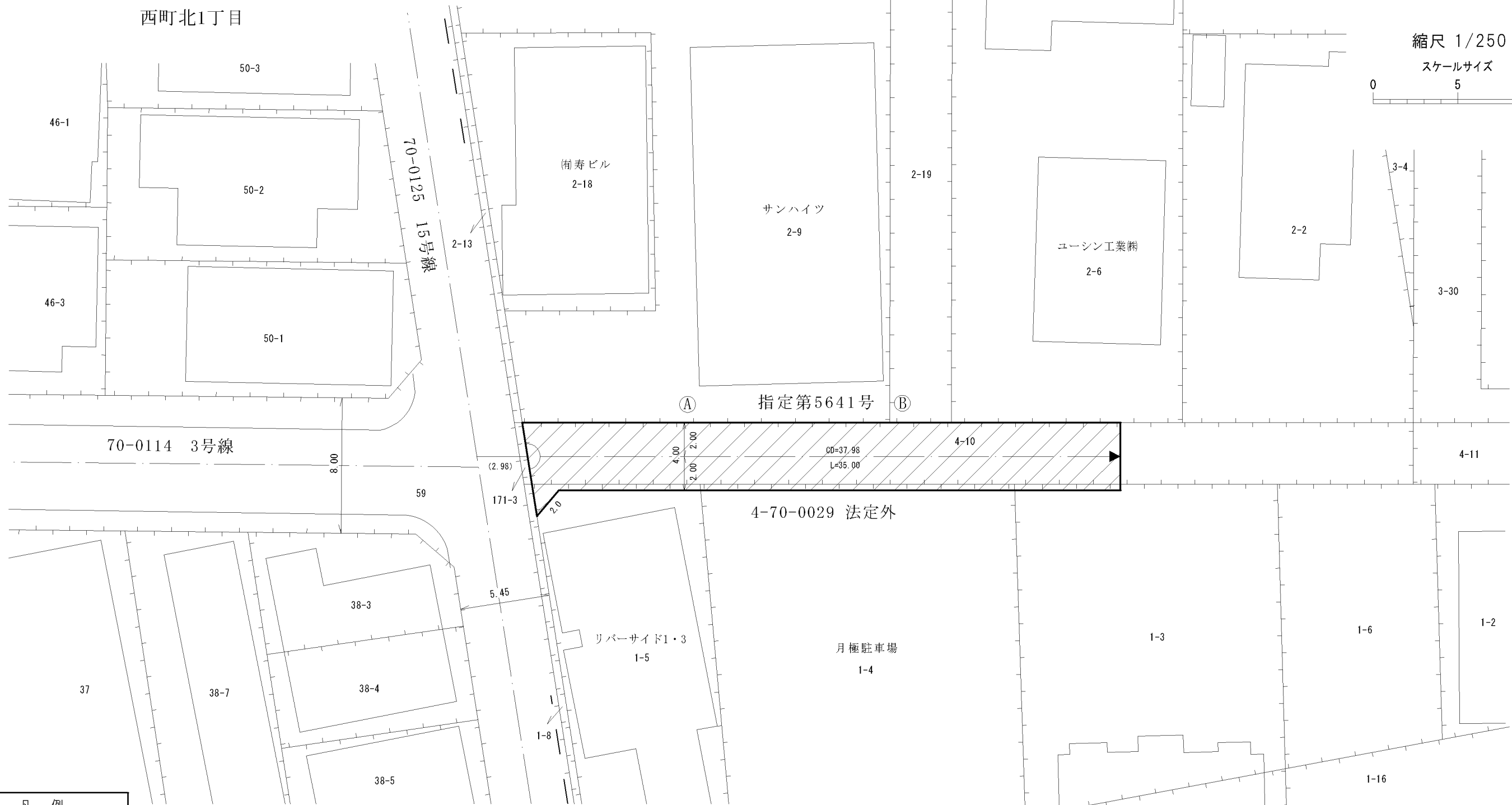

西 区

発寒1条3丁目



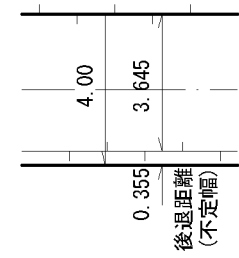
縮尺 1/250

スケールサイズ

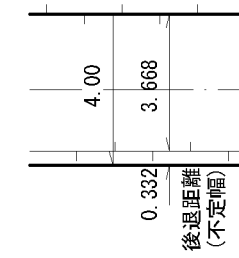


凡 例	
	指定道路
	既設境界標
	筆 界
	起 終 点

拡大図 A S=1/200



拡大図 B S=1/200



平成29年11月 更新
※地図整備事業区域

作成日	平成25年 1月
作成機関	札幌市都市局建築指導部