

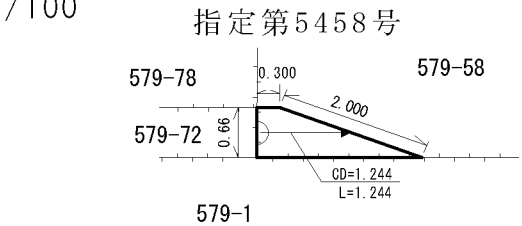
指 定 道 路 調 書 そ の 1

整理番号	5458	指定道路図対照番号		指定道路の種類	5号道路
指定の年月日	昭和51年6月2日	指定道路の延長	16.304 m	指定道路の幅員	0.66 ~ 4.000 m
指定道路の位置	札幌市西区発寒5条7丁目 579番58の内ほか 地番が複数ある場合は代表地番を記載				
申請者の氏名	昆 重光			都市計画区域の区分	市街化区域
水平距離指定の年月日		水平距離指定に係る道路の部分の延長	m	水平距離	m
水平距離指定に係る道路の部分の位置					
その他	平成28年(2016年)1月1日 作成 平成29年(2017年)11月 更新				

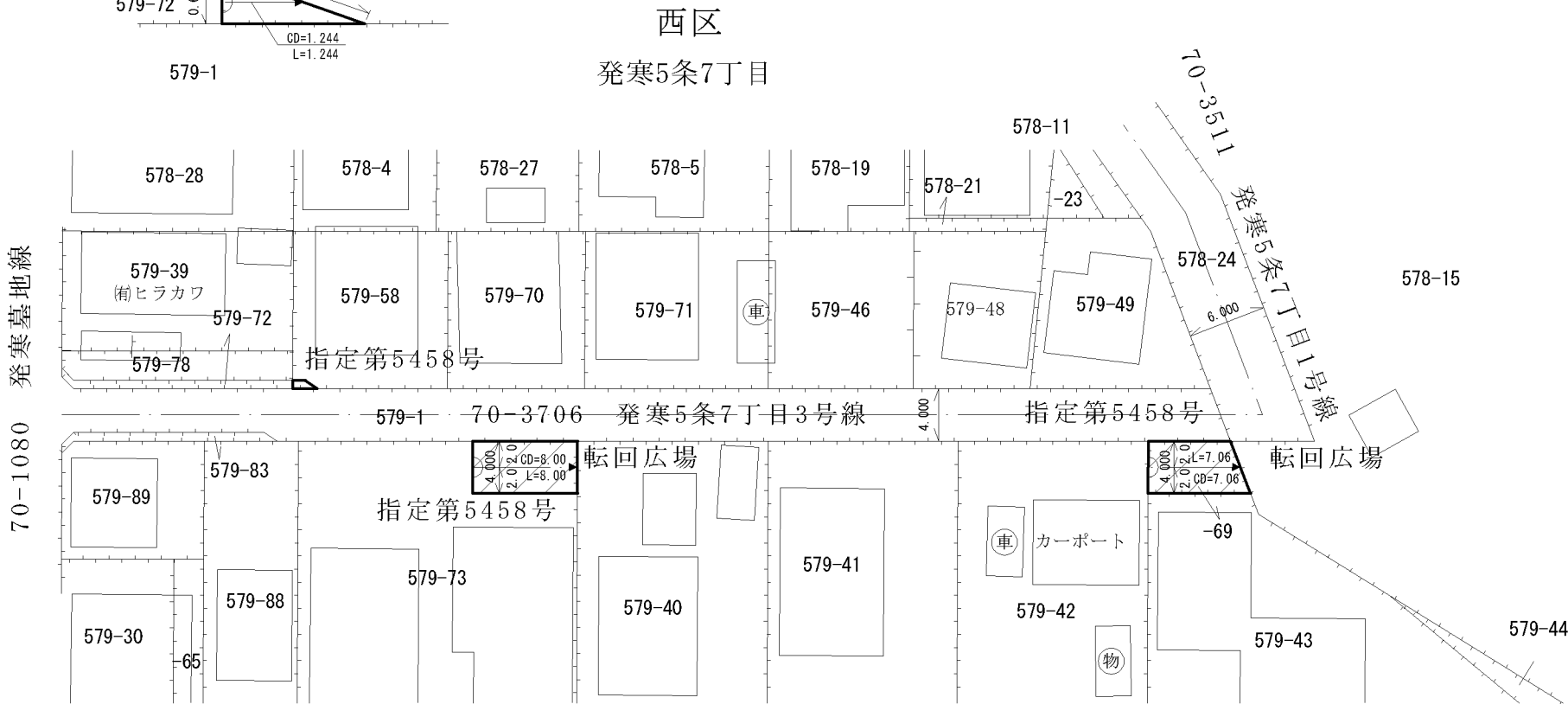
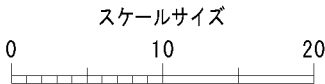
指定道路調書その2			
指定番号	指定第5458号	申請地	札幌市西区発寒5条7丁目
指定年月日	昭和51年6月2日	地番	579番58の内ほか
道路の種類	建築基準法第42条第1項第5号	幅員	0.66～4.000 m
図郭番号	07-06	延長	16.304 m
備考	土地の位置及び形状は概略を記載したものです。		

拡大図

縮尺 1/100



縮尺 1/500



凡 例	
	指定道路
	既設境界標
	筆 界
	起 終 点

平成29年11月 更新
※地図整備事業区域

作成日	平成28年 1月
作成機関	札幌市都市局建築指導部