

# 指 定 道 路 調 書 そ の 1

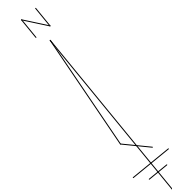
|                   |   |                   |         |           |       |
|-------------------|---|-------------------|---------|-----------|-------|
| 整理番号              | 5393  | 指定道路図対照番号         |         | 指定道路の種類   | 5号道路  |
| 指定の年月日            | 昭和50年11月28日   | 指定道路の延長           | 18.42 m | 指定道路の幅員   | 4 m   |
| 指定道路の位置           | 札幌市西区西野5条1丁目 368番103の内ほか<br><div style="text-align: right; font-size: small;">地番が複数ある場合は代表地番を記載</div> |                   |         |           |       |
| 申請者の氏名            | キタノホマレ地所(株) 取締役社長 西尾長栄  |                   |         | 都市計画区域の区分 | 市街化区域 |
| 水平距離指定の年月日        |   | 水平距離指定に係る道路の部分の延長 | m       | 水平距離      | m     |
| 水平距離指定に係る道路の部分の位置 |   |                   |         |           |       |
| その他               | 平成25年(2013年)1月1日 作成   |                   |         |           |       |

指定道路調書その2

|       |                        |     |              |
|-------|------------------------|-----|--------------|
| 指定番号  | 第5393号                 | 申請地 | 札幌市西区西野5条1丁目 |
| 指定年月日 | 昭和50年11月28日            | 地番  | 368番103ほか    |
| 道路の種類 | 建築基準法第42条第1項第5号        | 幅員  | 4.00 m       |
| 図郭番号  | 08-06                  | 延長  | 18.42 m      |
| 備考    | 土地の位置及び形状は概略を記載したものです。 |     |              |

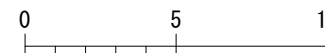
西 区

西野5条1丁目

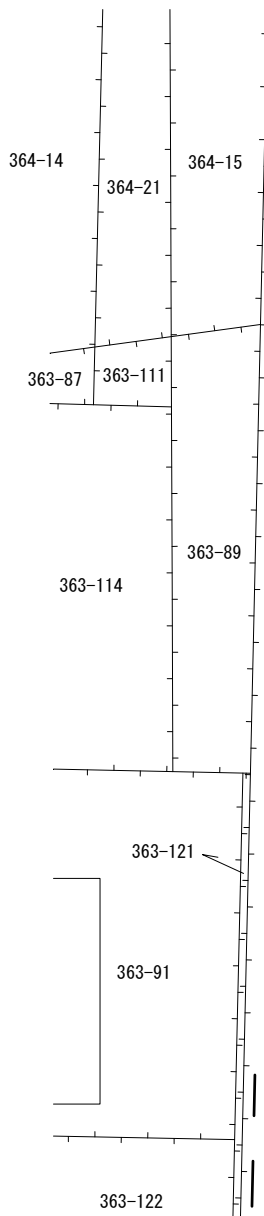


縮尺 1/250

スケールサイズ



西野5条2丁目



70-4061 西野5条2丁目7号線





368-84



指定第5393号

中立つじ公園  
368-76

凡 例

-  指定道路
-  既設境界標
-  筆 界
-  起 終 点

|      |             |
|------|-------------|
| 作成日  | 平成25年 1月    |
| 作成機関 | 札幌市都市局建築指導部 |