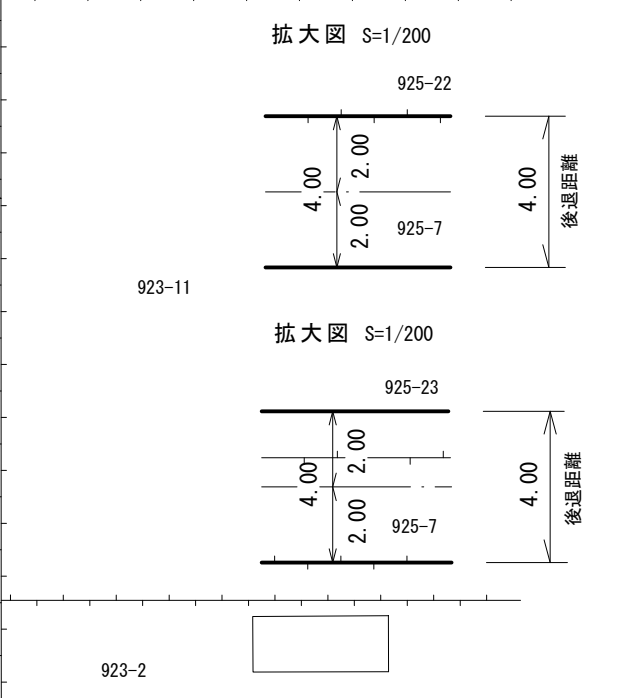
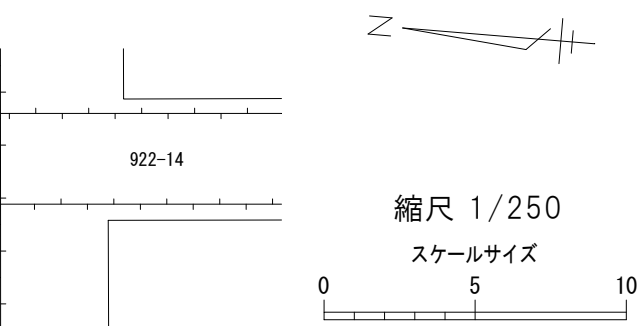
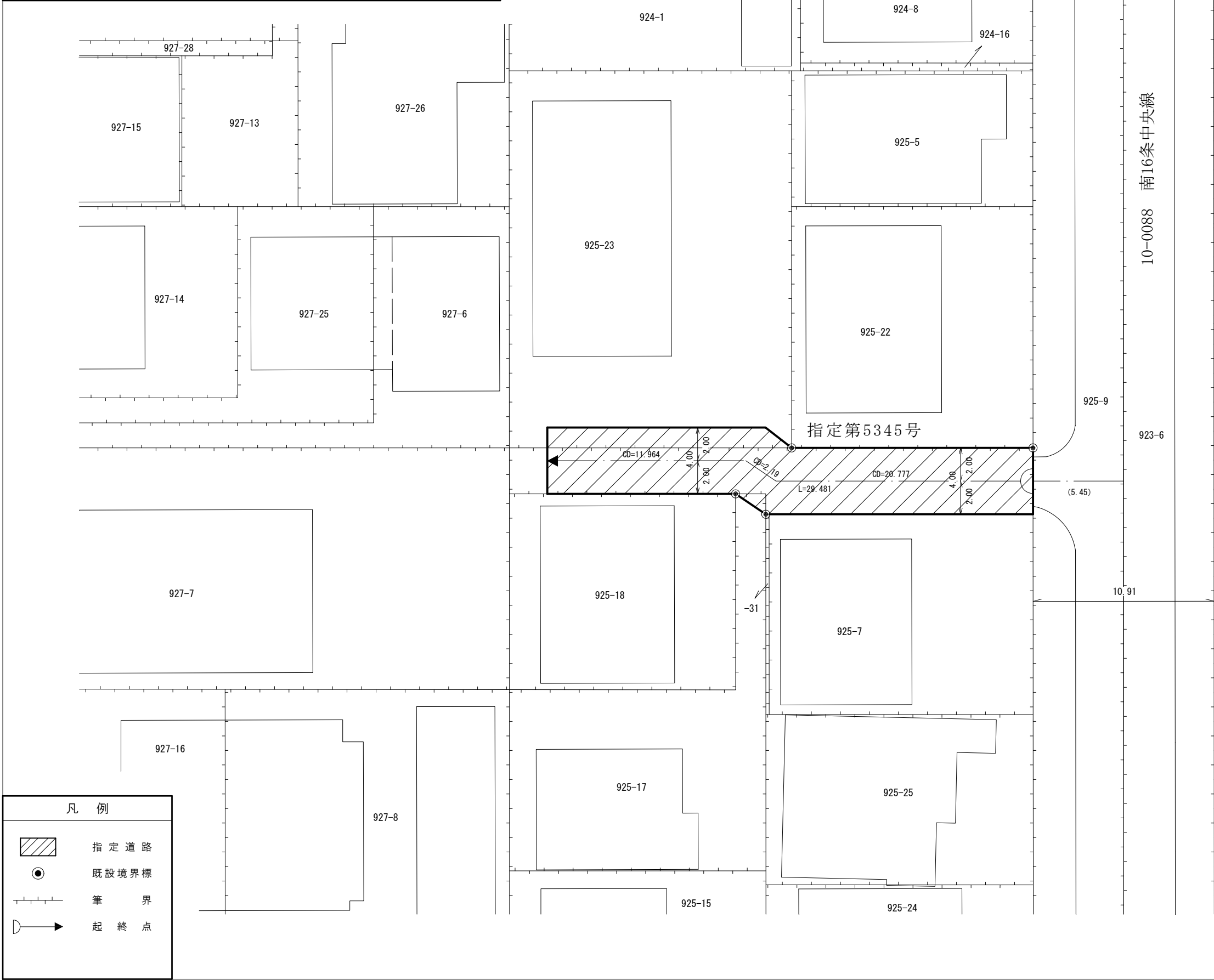


指 定 道 路 調 書 そ の 1

整理番号	5345	指定道路図対照番号		指定道路の種類	5号道路
指定の年月日	昭和50年9月5日	指定道路の延長	29.481 m	指定道路の幅員	4 m
指定道路の位置	札幌市中央区南16条西13丁目 925番7の内ほか <div>地番が複数ある場合は代表地番を記載</div>				
申請者の氏名	築 山 雅 義			都市計画区域の区分	市街化区域
水平距離指定の年月日		水平距離指定に係る道路の部分の延長	m	水平距離	m
水平距離指定に係る道路の部分の位置					
その他	平成25年(2013年)1月1日 作成				

指定道路調書その2			
指 定 番 号	第5345号	申 請 地	札幌市中央区南16条西13丁目
指定年月日	昭和50年 9月 5日	地 番	925番7の内ほか
道路の種類	建築基準法第42条第1項第5号	幅 員	4.00 m
図 郭 番 号	11-09	延 長	29.481 m
備 考	土地の位置及び形状は概略を記載したものです。		



凡 例	
	指 定 道 路
	既 設 境 界 標
	筆 界
	起 終 点

作 成 日	平成25年 1月
作成機関	札幌市都市局建築指導部