





指 定 道 路 調 書 そ の 1

整理番号	5232	指定道路図対照番号		指定道路の種類	5号道路
指定の年月日	昭和50年3月26日	指定道路の延長	15.054 m	指定道路の幅員	7.272 m
指定道路の位置	札幌市西区山の手2条11丁目 3番 <div>地番が複数ある場合は代表地番を記載</div>				
申請者の氏名	札幌市長 板 垣 武 四			都市計画区域の区分	市街化区域
水平距離指定の年月日		水平距離指定に係る道路の部分の延長	m	水平距離	m
水平距離指定に係る道路の部分の位置					
その他	平成25年(2013年)1月1日 作成				

指定道路調書その2			
指 定 番 号	第5232号	申 請 地	札幌市西区山の手2条11丁目
指 定 年 月 日	昭和50年 3月26日	地 番	3番
道 路 の 種 類	建築基準法第42条第1項第5号	幅 員	7.272 m
図 郭 番 号	09-07	延 長	15.054 m
備 考	土地の位置及び形状は概略を記載したものです。		

凡 例	
	指 定 道 路
	既 設 境 界 標
	筆 界
	起 終 点

