

指 定 道 路 調 書 そ の 1

整理番号	5202	指定道路図対照番号		指定道路の種類	5号道路
指定の年月日	昭和49年12月21日	指定道路の延長	48.32 m	指定道路の幅員	4 m
指定道路の位置	札幌市西区山の手1条9丁目 60番 <div style="text-align: right; font-size: small;">地番が複数ある場合は代表地番を記載</div>				
申請者の氏名	札幌市長 板垣 武四			都市計画区域の区分	市街化区域
水平距離指定の年月日		水平距離指定に係る道路の部分の延長	m	水平距離	m
水平距離指定に係る道路の部分の位置					
その他	平成25年(2013年)1月1日 作成				

指定道路調書その2

指定番号	第5202号	申請地	札幌市西区山の手1条9丁目
指定年月日	昭和49年12月21日	地番	60番
道路の種類	建築基準法第42条第1項第5号	幅員	4.00 m
図郭番号	09-07	延長	48.32 m
備考	土地の位置及び形状は概略を記載したものです。		

西 区


山の手1条9丁目

山の手1条8丁目

札幌市立山の手南小学校

縮尺 1/250

スケールサイズ



28-1

70-1438 山の手1条1号線

70-1506 山の手1条9丁目1号線

70-1056 山の手第2横線

指定第5202号

60
CO=56.32
L=48.32

(3.00)

77

6.00

43





(5.00)

52

10.00

22-1

凡 例

-  指定道路
-  既設境界標
-  筆 界
-  起 終 点

作成日 平成25年 1月

作成機関 札幌市都市局建築指導部