

指 定 道 路 調 書 そ の 1

整理番号	5155	指定道路図対照番号		指定道路の種類	5号道路
指定の年月日	昭和49年11月28日	指定道路の延長	127.24 m	指定道路の幅員	6 m
指定道路の位置	札幌市南区藤野1条7丁目 156番37の内ほか <div style="text-align: right; font-size: small;">地番が複数ある場合は代表地番を記載</div>				
申請者の氏名	竹 田 勇			都市計画区域の区分	市街化区域
水平距離指定の年月日		水平距離指定に係る道路の部分の延長	m	水平距離	m
水平距離指定に係る道路の部分の位置					
その他	平成25年(2013年)1月1日 作成 平成29年(2017年)11月 更新				

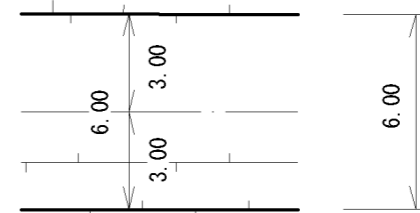
指定道路調書その2

指定番号	第5155号・第3163号	申請地	札幌市南区藤野1条7丁目
指定年月日	昭和49年11月28日	地番	162番8の内ほか
道路の種類	建築基準法第42条第1項第5号	幅員	5.45 m, 6.00 m
図郭番号	16-07	延長	127.24 m
備考	土地の位置及び形状は概略を記載したものです。		

南 区

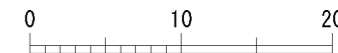
藤野1条7丁目

拡大図 S=1/250

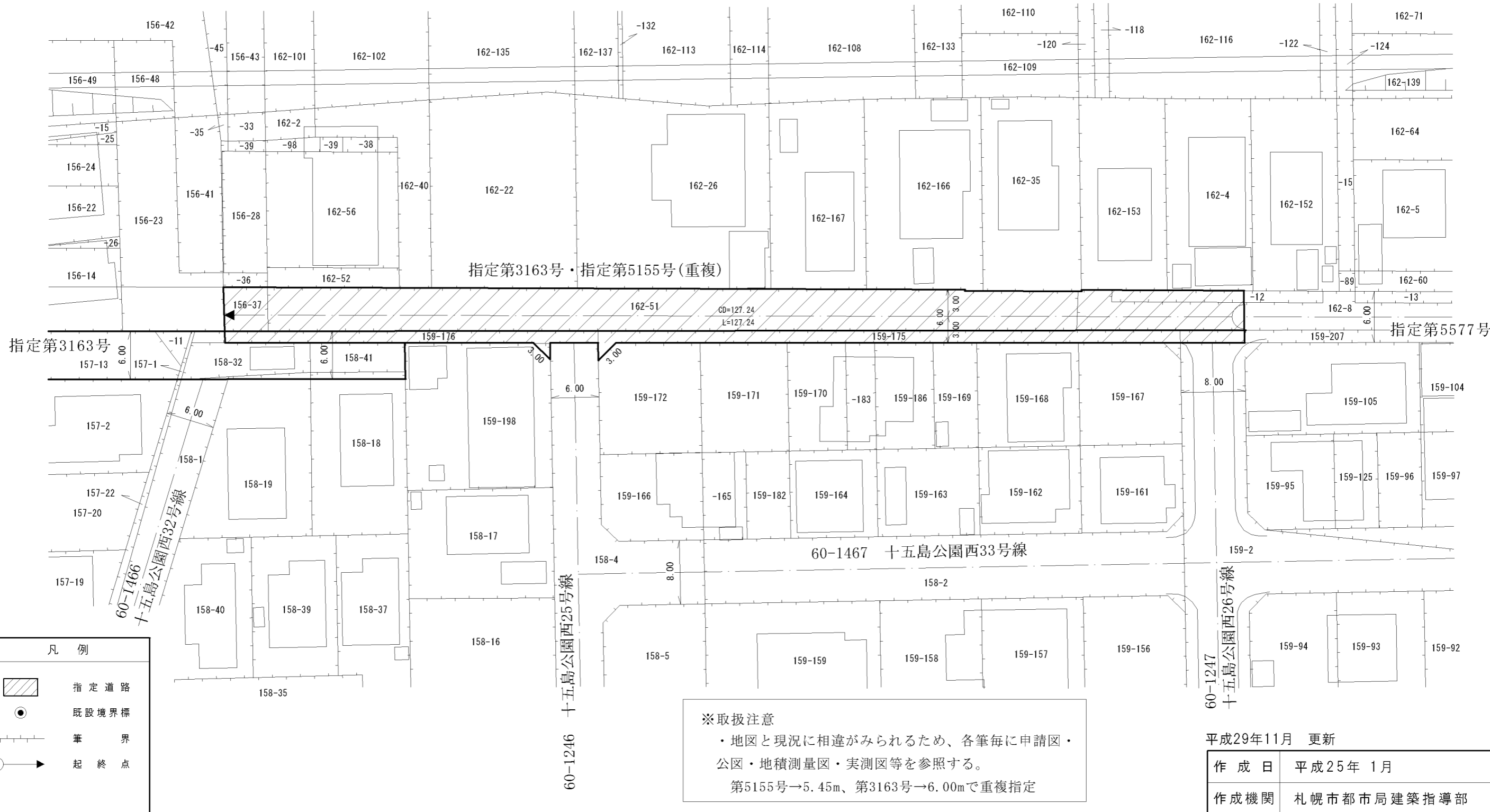


縮尺 1/500

スケールサイズ



野々沢川 →



凡 例	
	指定道路
	既設境界標
	筆 界
	起 終 点

※取扱注意
 ・地図と現況に相違がみられるため、各筆毎に申請図・公図・地積測量図・実測図等を参照する。
 第5155号→5.45m、第3163号→6.00mで重複指定

作成日	平成25年 1月
作成機関	札幌市都市局建築指導部

平成29年11月 更新