

指 定 道 路 調 書 そ の 1

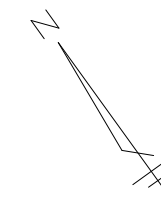
整理番号	5139	指定道路図対照番号		指定道路の種類	5号道路
指定の年月日	昭和49年10月21日	指定道路の延長	55.556 m	指定道路の幅員	4 m
指定道路の位置	<p>札幌市中央区北5条西25丁目 56番ほか この指定道路調書は「位置づけ参考資料」(詳しくは札幌市建築指導部のHPを参照)に基づき作成したものです。位置について疑義がある場合は、札幌市役所2階2番窓口へお問い合わせください。</p> <p style="text-align: right;">地番が複数ある場合は代表地番を記載</p>				
申請者の氏名	札幌市長 板垣 武四			都市計画区域の区分	市街化区域
水平距離指定の年月日		水平距離指定に係る道路の部分の延長	m	水平距離	m
水平距離指定に係る道路の部分の位置					
その他	平成25年(2013年)1月1日 作成				

指定道路調書その2

指定番号	第5139号	申請地	札幌市中央区北5条西25丁目
指定年月日	昭和49年10月21日	地番	41番ほか
道路の種類	建築基準法第42条第1項第5号	幅員	4.00 m
図郭番号	09-08	延長	55.556 m
備考	土地の位置及び形状は概略を記載したものです。		

中央区

北5条西25丁目



縮尺 1/250

スケールサイズ



北6条西26丁目

北6条月極駐車場
8

10-0434 北6西26中通1号線





指定第5139号

コーポ池田
1号

10-0433 北5西25中通線

労働金庫
円山職員住宅

凡例

-  指定道路
-  既設境界標
-  筆界
-  起終点

作成日	平成25年 1月
作成機関	札幌市都市局建築指導部