

指 定 道 路 調 書 そ の 1

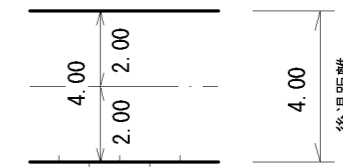
整理番号	5128	指定道路図対照番号		指定道路の種類	5号道路
指定の年月日	昭和49年9月14日	指定道路の延長	33 m	指定道路の幅員	4 m
指定道路の位置	札幌市白石区本通2丁目南 57番9の内				
	地番が複数ある場合は代表地番を記載				
申請者の氏名	安 達 忠 雄			都市計画区域の区分	市街化区域
水平距離指定の年月日		水平距離指定に係る道路の部分の延長	m	水平距離	m
水平距離指定に係る道路の部分の位置					
その他	平成25年(2013年)1月1日 作成 平成29年(2017年)11月 更新				

指定道路調書その2

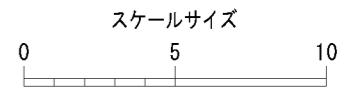
指定番号	第5128号	申請地	札幌市白石区本通2丁目南
指定年月日	昭和49年 9月14日	地番	57番9の内ほか
道路の種類	建築基準法第42条第1項第5号	幅員	4.00 m
図郭番号	10-11	延長	33.00 m
備考	土地の位置及び形状は概略を記載したものです。		

白石区
本通2丁目南

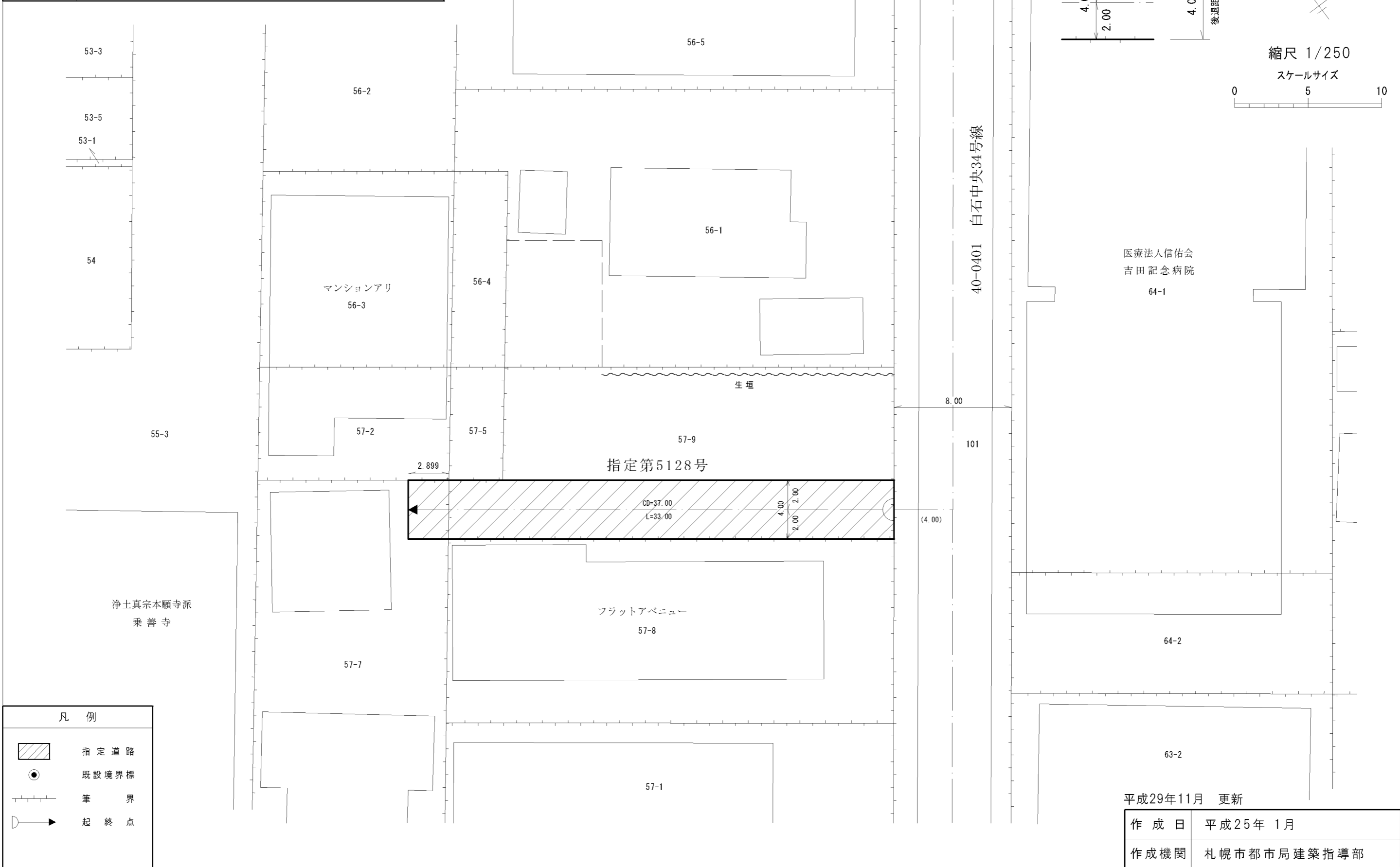
拡大図 S=1/200



縮尺 1/250



スケールサイズ



浄土真宗本願寺派
乗善寺

平成29年11月 更新

作成日	平成25年 1月
作成機関	札幌市都市局建築指導部

凡例

- 指定道路
- 既設境界標
- 筆界
- 起終点