

指定道路調書 その 1

整理番号	5112	指定道路図対照番号		指定道路の種類	5号道路
指定の年月日	昭和49年8月21日	指定道路の延長	98 m	指定道路の幅員	6 m
指定道路の位置	札幌市中央区円山西町1丁目 2093番1 <div style="text-align: right;">地番が複数ある場合は代表地番を記載</div>				
申請者の氏名	斎藤 要			都市計画区域の区分	市街化区域
水平距離指定の年月日		水平距離指定に係る道路の部分の延長	m	水平距離	m
水平距離指定に係る道路の部分の位置					
その他	平成25年(2013年)1月1日 作成 平成29年(2017年)11月 更新				

指定道路調書その2

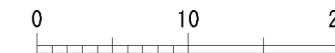
指定番号	第5112号	申請地	札幌市中央区円山西町1丁目
指定年月日	昭和49年 8月21日	地番	2092番17の内ほか
道路の種類	建築基準法第42条第1項第5号	幅員	6.00 m
図郭番号	10-07	延長	98.00 m
備考	土地の位置及び形状は概略を記載したものです。		

中央区



縮尺 1/500

スケールサイズ



宮ヶ丘

円山動物園
3-1

円山西町

円山西町1丁目

指定第5112号





指定第7514号

指定第6118号

主要道道札幌環状線
0089



凡例

-  指定道路
-  既設境界標
-  筆界
-  起終点

平成29年11月 更新

作成日	平成25年 1月
作成機関	札幌市都市局建築指導部