

指 定 道 路 調 書 そ の 1

整理番号	5004	指定道路図対照番号		指定道路の種類	5号道路
指定の年月日	昭和49年3月27日	指定道路の延長	74.78 m	指定道路の幅員	6 m
指定道路の位置	札幌市清田区北野2条2丁目 80番3 <div style="text-align: right; font-size: small;">地番が複数ある場合は代表地番を記載</div>				
申請者の氏名	八 田 禮 次			都市計画区域の区分	市街化区域
水平距離指定の年月日		水平距離指定に係る道路の部分の延長	m	水平距離	m
水平距離指定に係る道路の部分の位置					
その他	平成25年(2013年)1月1日 作成 平成29年(2017年)11月 更新				

指定道路調書その2

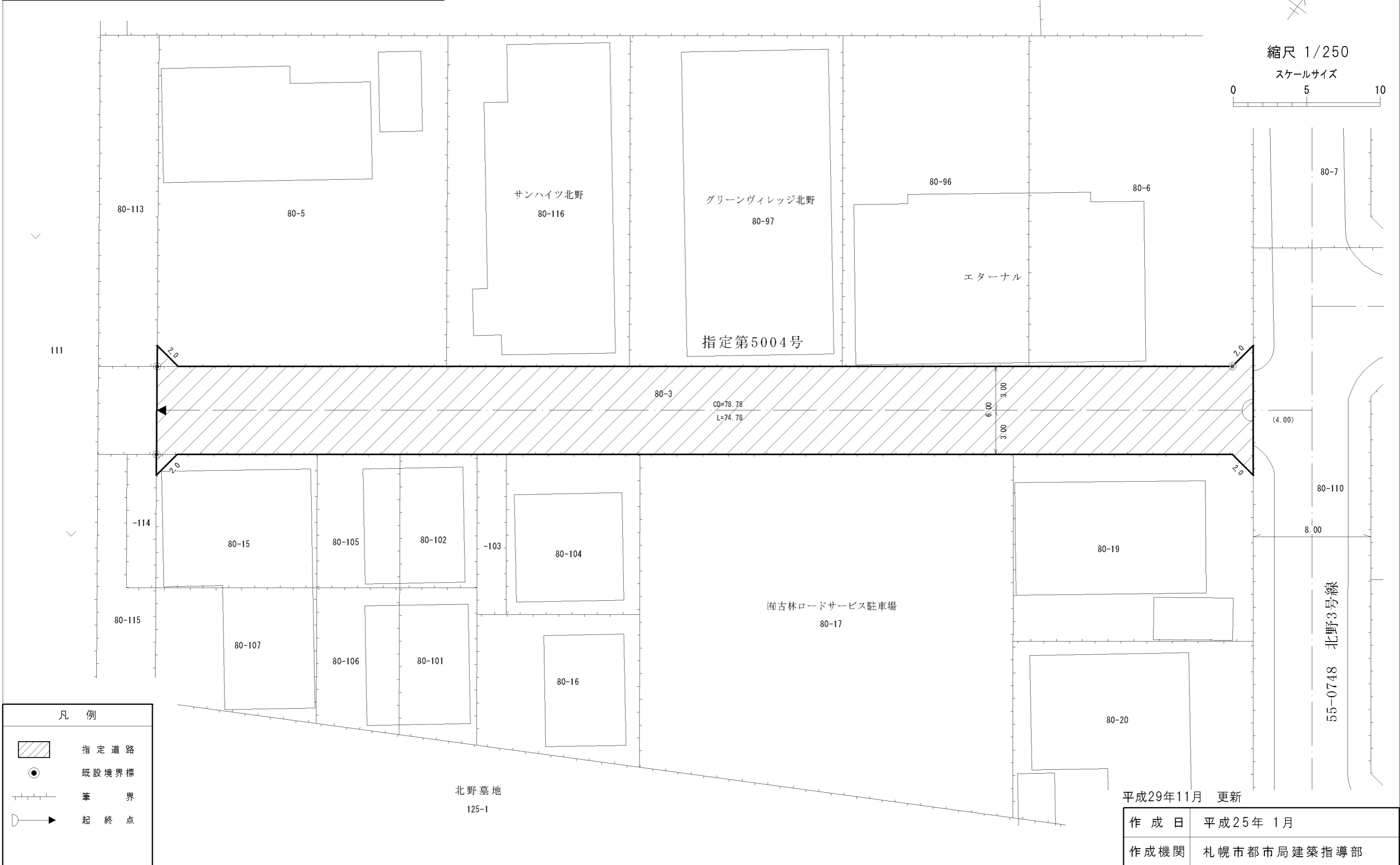
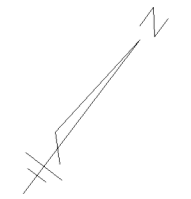
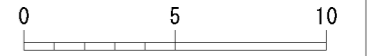
指定番号	第5004号	申請地	札幌市清田区北野2条2丁目
指定年月日	昭和49年 3月27日	地番	80番3の内ほか
道路の種類	建築基準法第42条第1項第5号	幅員	6.00 m
図郭番号	13-12	延長	74.78 m
備考	土地の位置及び形状は概略を記載したものです。		

清田区

北野2条2丁目

縮尺 1/250

スケールサイズ



55-0748 北野3号線

平成29年11月 更新

作成日	平成25年 1月
作成機関	札幌市都市局建築指導部

凡例

- 指定道路
- 既設境界標
- 筆界
- 起終点