

指 定 道 路 調 書 そ の 1

整理番号	4987	指定道路図対照番号		指定道路の種類	5号道路
指定の年月日	昭和49年3月4日	指定道路の延長	21.725 m	指定道路の幅員	4 m
指定道路の位置	札幌市中央区南8条西14丁目 1372番20ほか <div style="text-align: right; font-size: small;">地番が複数ある場合は代表地番を記載</div>				
申請者の氏名	堀 川 泰 夫			都市計画区域の区分	市街化区域
水平距離指定の年月日		水平距離指定に係る道路の部分の延長	m	水平距離	m
水平距離指定に係る道路の部分の位置					
その他	平成25年(2013年)1月1日 作成				

指定道路調書その2

指定番号	第4987号・第347号変	申請地	札幌市中央区南8条西14丁目
指定年月日	昭和49年 3月 4日	地番	1372番20ほか
道路の種類	建築基準法第42条第1項第5号	幅員	4.00 m
図郭番号	10-08	延長	21.725 m
備考	土地の位置及び形状は概略を記載したものです。		


中央区

南8条西14丁目

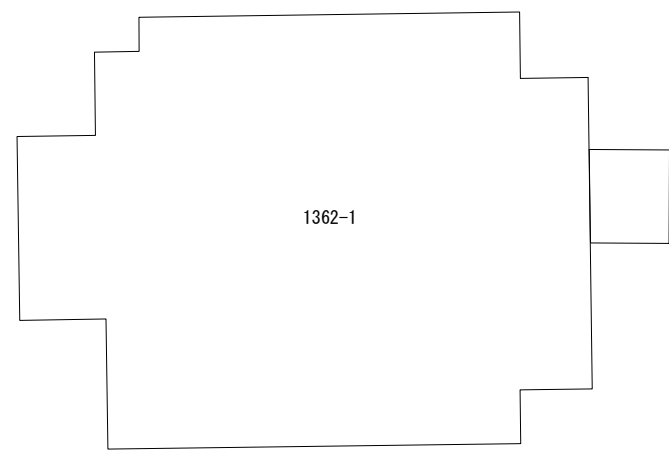


縮尺 1/250

スケールサイズ



南7条西14丁目

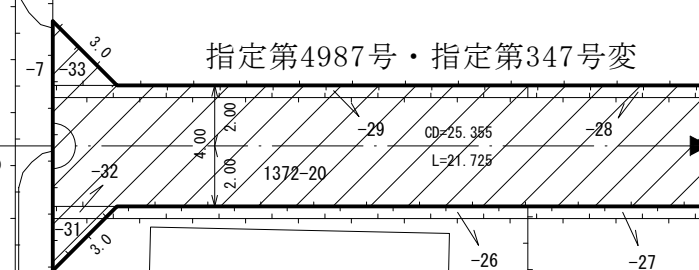


1362-1

10-0476 南7西14中通線

ビックパレス西線ウエストタワー
1372-1

指定第4987号・指定第347号変



秀和南7条レジデンス
1361-1

7.27

1362-8

1372-16

1372-19

1372-25

-26

-27

1372-23

1372-24

エボリューションF

1372-12

1373-13

1373-14

1373-15

凡例

- 指定道路
- 既設境界標
- 筆界
- 起終点

作成日	平成25年 1月
作成機関	札幌市都市局建築指導部