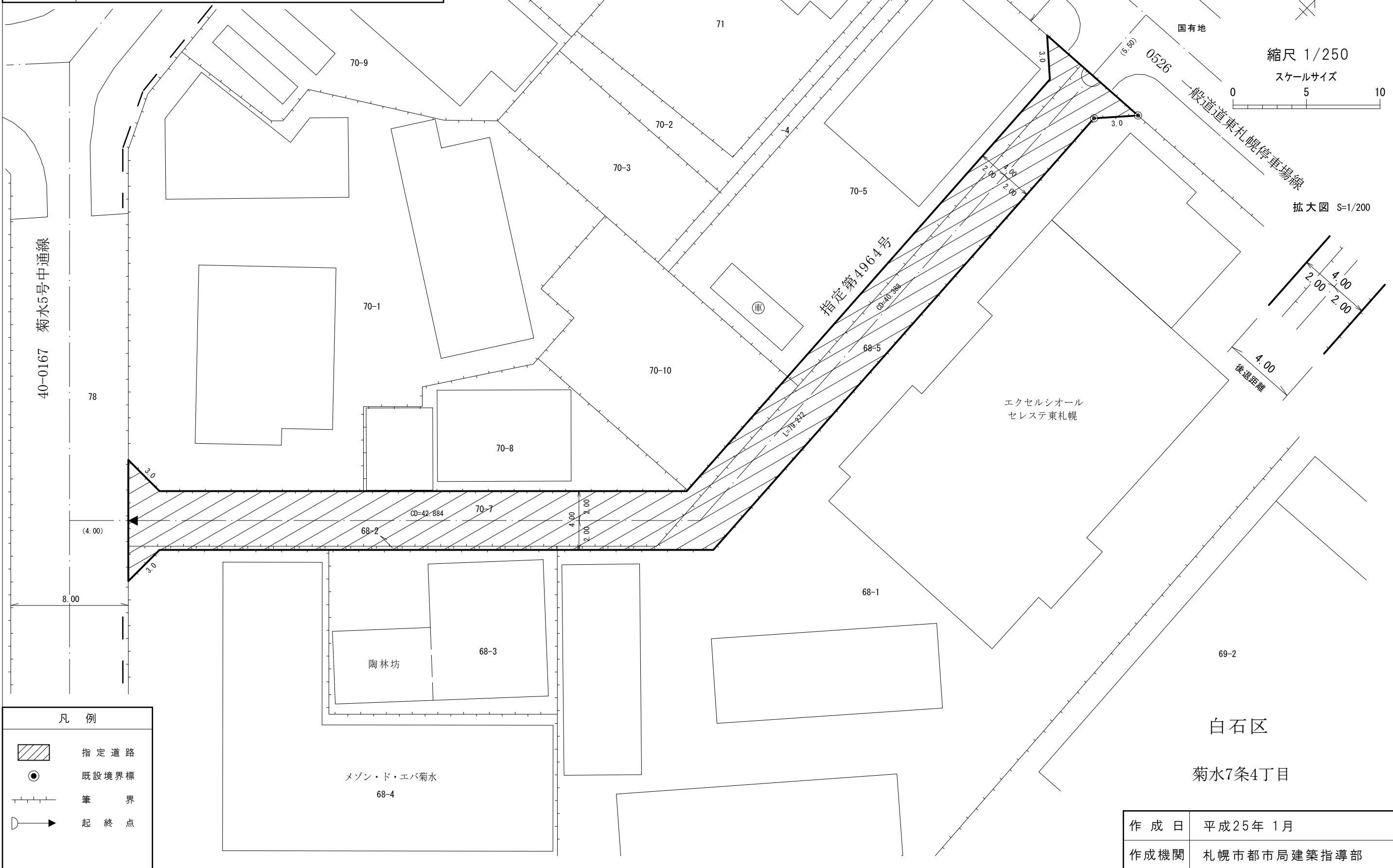


# 指 定 道 路 調 書 そ の 1

整理番号	4964	指定道路図対照番号		指定道路の種類	5号道路
指定の年月日	昭和48年12月14日	指定道路の延長	79.272 m	指定道路の幅員	4 m
指定道路の位置	札幌市白石区菊水7条4丁目 70番7ほか <div style="text-align: right; font-size: small;">地番が複数ある場合は代表地番を記載</div>				
申請者の氏名	宇 都 宮 直			都市計画区域の区分	市街化区域
水平距離指定の年月日		水平距離指定に係る道路の部分の延長	m	水平距離	m
水平距離指定に係る道路の部分の位置					
その他	平成25年(2013年)1月1日 作成				


指定道路調書その2

指定番号	第4964号	申請地	札幌市白石区菊水7条4丁目
指定年月日	昭和48年12月14日	地番	68番2ほか
道路の種類	建築基準法第42条第1項第5号	幅員	4.00 m
図郭番号	09-10	延長	79.272 m
備考	土地の位置及び形状は概略を記載したものです。		

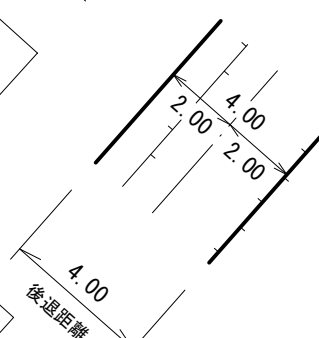


縮尺 1/250

スケールサイズ



拡大図 S=1/200



凡例

- 指定道路
- 既設境界標
- 筆界
- 起終点

白石区

菊水7条4丁目

作成日	平成25年 1月
作成機関	札幌市都市局建築指導部