

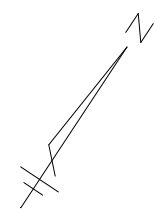
指 定 道 路 調 書 そ の 1

整理番号	4895	指定道路図対照番号		指定道路の種類	5号道路
指定の年月日	昭和48年8月11日	指定道路の延長	123.496 m	指定道路の幅員	4.545 m
指定道路の位置	札幌市中央区南15条西18丁目 19番 <div style="text-align: right;">地番が複数ある場合は代表地番を記載</div>				
申請者の氏名	宅建緑地開発(有) 代表取締役 柿原 博吉郎			都市計画区域の区分	市街化区域
水平距離指定の年月日		水平距離指定に係る道路の部分の延長	m	水平距離	m
水平距離指定に係る道路の部分の位置					
その他	平成25年(2013年)1月1日 作成				

指定道路調書その2


指定番号	第4895号・第923号変	申請地	札幌市中央区南15条西18丁目
指定年月日	昭和48年 8月11日	地番	19番
道路の種類	建築基準法第42条第1項第5号	幅員	4.545 m
図郭番号	11-08	延長	123.496 m
備考	土地の位置及び形状は概略を記載したものです。		

中央区



縮尺 1/500

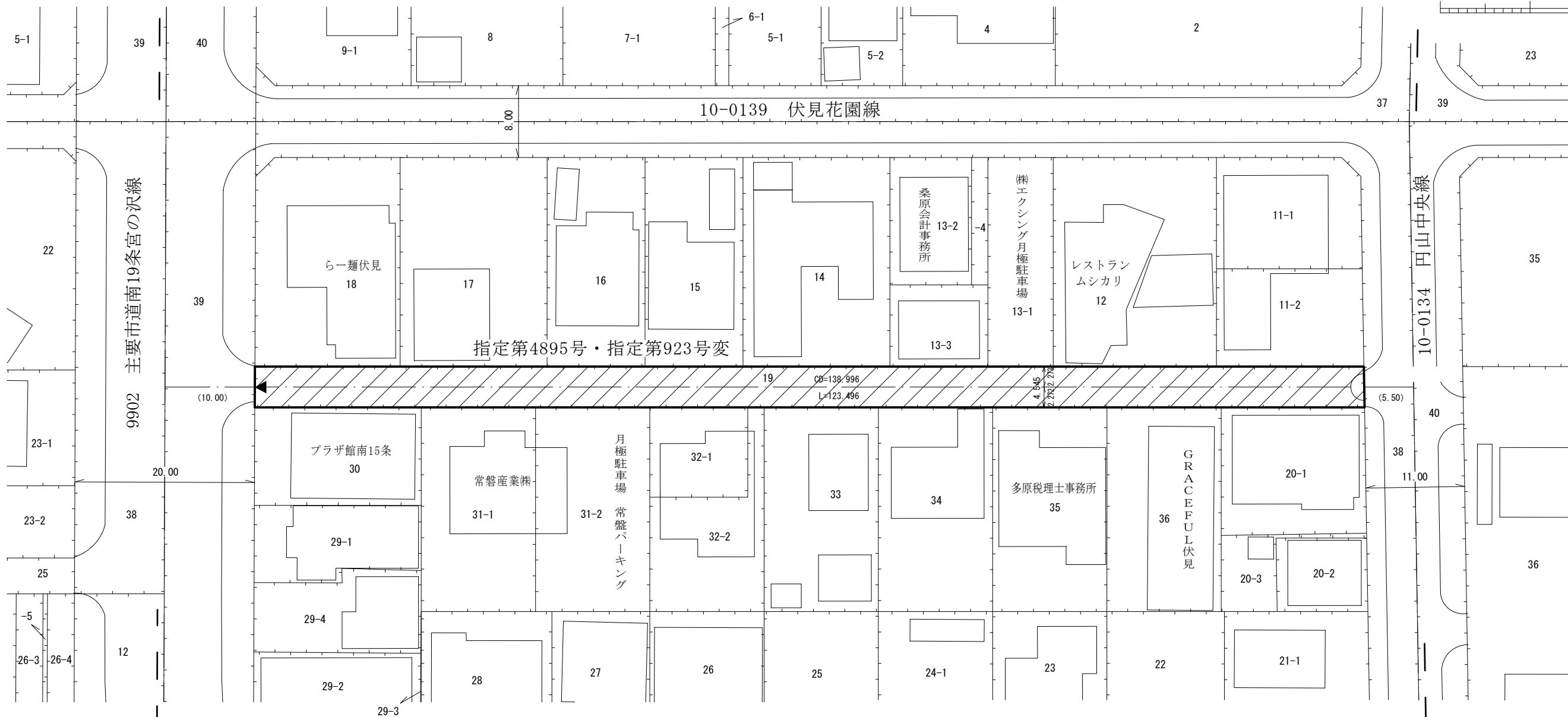
スケールサイズ



南15条西19丁目

南15条西18丁目

23







10-0134 円山中央線

9902 主要市道南19条宮の沢線

南15条西17丁目

凡例

-  指定道路
-  既設境界標
-  筆界
-  起終点

作成日	平成25年 1月
作成機関	札幌市都市局建築指導部