

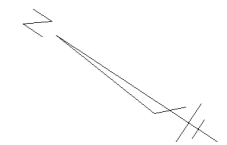
指 定 道 路 調 書 そ の 1

整理番号	4891	指定道路図対照番号		指定道路の種類	5号道路
指定の年月日	昭和48年7月31日	指定道路の延長	53 m	指定道路の幅員	6 m
指定道路の位置	札幌市厚別区厚別中央3条1丁目 433番128の内 <div style="text-align: right;">地番が複数ある場合は代表地番を記載</div>				
申請者の氏名	濱 勝 義			都市計画区域の区分	市街化区域
水平距離指定の年月日		水平距離指定に係る道路の部分の延長	m	水平距離	m
水平距離指定に係る道路の部分の位置					
その他	平成25年(2013年)1月1日 作成 平成29年(2017年)11月 更新				

指定道路調書その2				指定道路調書その2			
指定番号	第4891号	申請地	札幌市厚別区厚別中央3条1丁目	指定番号	第5449号	申請地	札幌市厚別区厚別中央3条1丁目
指定年月日	昭和48年 7月31日	地番	433番128の内	指定年月日	昭和51年 5月21日	地番	433番128の内ほか
道路の種類	建築基準法第42条第1項第5号	幅員	6.00 m	道路の種類	建築基準法第42条第1項第5号	幅員	6.00 m
図郭番号	11-13	延長	53.00 m	図郭番号	11-13	延長	80.599 m
備考	土地の位置及び形状は概略を記載したものです。			備考	土地の位置及び形状は概略を記載したものです。		

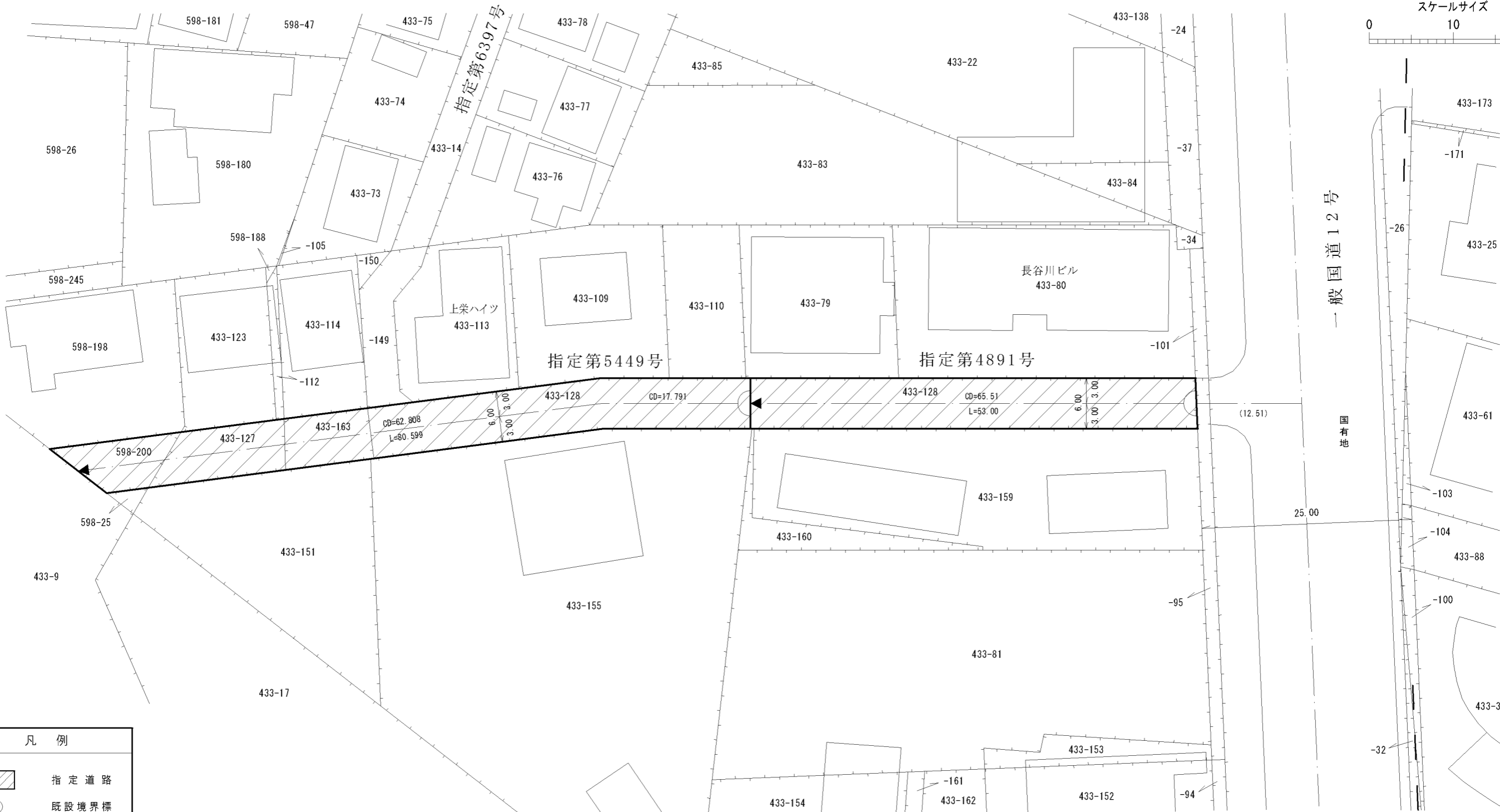
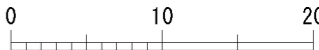
厚別区

厚別中央3条1丁目



縮尺 1/500

スケールサイズ



凡例	
	指定道路
	既設境界標
	筆界
	起終点

平成29年11月 更新

作成日	平成25年 1月
作成機関	札幌市都市局建築指導部