

# 指定道路調書 その1

整理番号	4882	指定道路図対照番号		指定道路の種類	5号道路
指定の年月日	昭和48年7月19日	指定道路の延長	14.507 m	指定道路の幅員	5.849 m
指定道路の位置	札幌市南区藤野5条8丁目 462番33、462番160の内ほか この指定道路調書は「位置づけ参考資料」（詳しくは札幌市建築指導部のHPを参照）に基づき作成したものです。位置について疑義がある場合は、札幌市役所2階2番窓口へお問い合わせください。 <div style="text-align: right;">※地番が複数ある場合は代表地番を記載</div>				
申請者の氏名	南条トヨ			都市計画区域の区分	市街化区域
水平距離指定の年月日		水平距離指定に係る道路の部分の延長	m	水平距離	m
水平距離指定に係る道路の部分の位置					
その他	平成25年(2013年)1月1日作成				

指定道路調書その2

指定番号	第4882号	申請地	札幌市南区藤野5条8丁目
指定年月日	昭和48年 7月19日	地番	462番33ほか
道路の種類	建築基準法第42条第1項第5号	幅員	5.849 m
図郭番号	17-06	延長	14.507 m
備考	土地の位置及び形状は概略を記載したものです。		

南 区

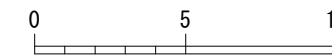
藤野5条8丁目

藤野5条7丁目



縮尺 1/250

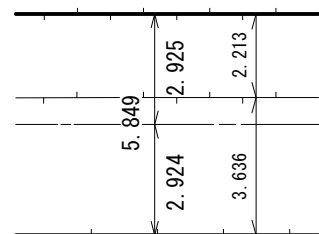
スケールサイズ







60-0411 藤野墓地線



拡大図 S=1/200



凡 例

-  指定道路
-  既設境界標
-  筆 界
-  起 終 点

※地図整備完了区域

作成日	平成25年 1月
作成機関	札幌市都市局建築指導部