

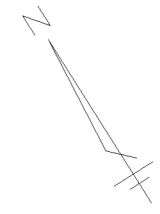
# 指 定 道 路 調 書 そ の 1

整理番号	4839	指定道路図対照番号		指定道路の種類	5号道路
指定の年月日	昭和48年7月6日	指定道路の延長	35.818 m	指定道路の幅員	5.454 m
指定道路の位置	札幌市西区二十四軒3条5丁目 65番2  <div style="text-align: right;">地番が複数ある場合は代表地番を記載</div>				
申請者の氏名	長 澤 大 雄			都市計画区域の区分	市街化区域
水平距離指定の年月日		水平距離指定に係る道路の部分の延長	m	水平距離	m
水平距離指定に係る道路の部分の位置					
その他	平成25年(2013年)1月1日 作成 平成29年(2017年)11月 更新				

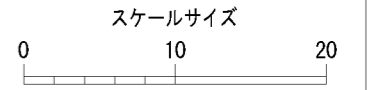
指定道路調書その2			
指定番号	第4838号	申請地	札幌市西区二十四軒3条5丁目
指定年月日	昭和48年7月6日	地番	71番の内ほか
道路の種類	建築基準法第42条第1項第5号	幅員	5.00 m
図郭番号	08-07	延長	20.00 m
備考	土地の位置及び形状は概略を記載したものです。		

指定道路調書その2			
指定番号	第4839号	申請地	札幌市西区二十四軒3条5丁目
指定年月日	昭和48年7月6日	地番	65番1ほか
道路の種類	建築基準法第42条第1項第5号	幅員	5.454 m
図郭番号	08-07	延長	35.818 m
備考	土地の位置及び形状は概略を記載したものです。		

西 区

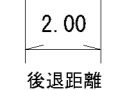
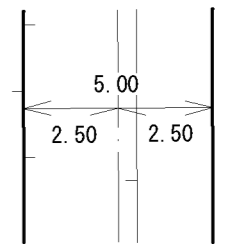


縮尺 1/500



スケールサイズ

拡大図 S=1/200



二十四軒4条5丁目

二十四軒3条5丁目



凡 例	
	指定道路
	既設境界標
	筆 界
	起 終 点

平成29年11月 更新

作成日	平成25年 1月
作成機関	札幌市都市局建築指導部