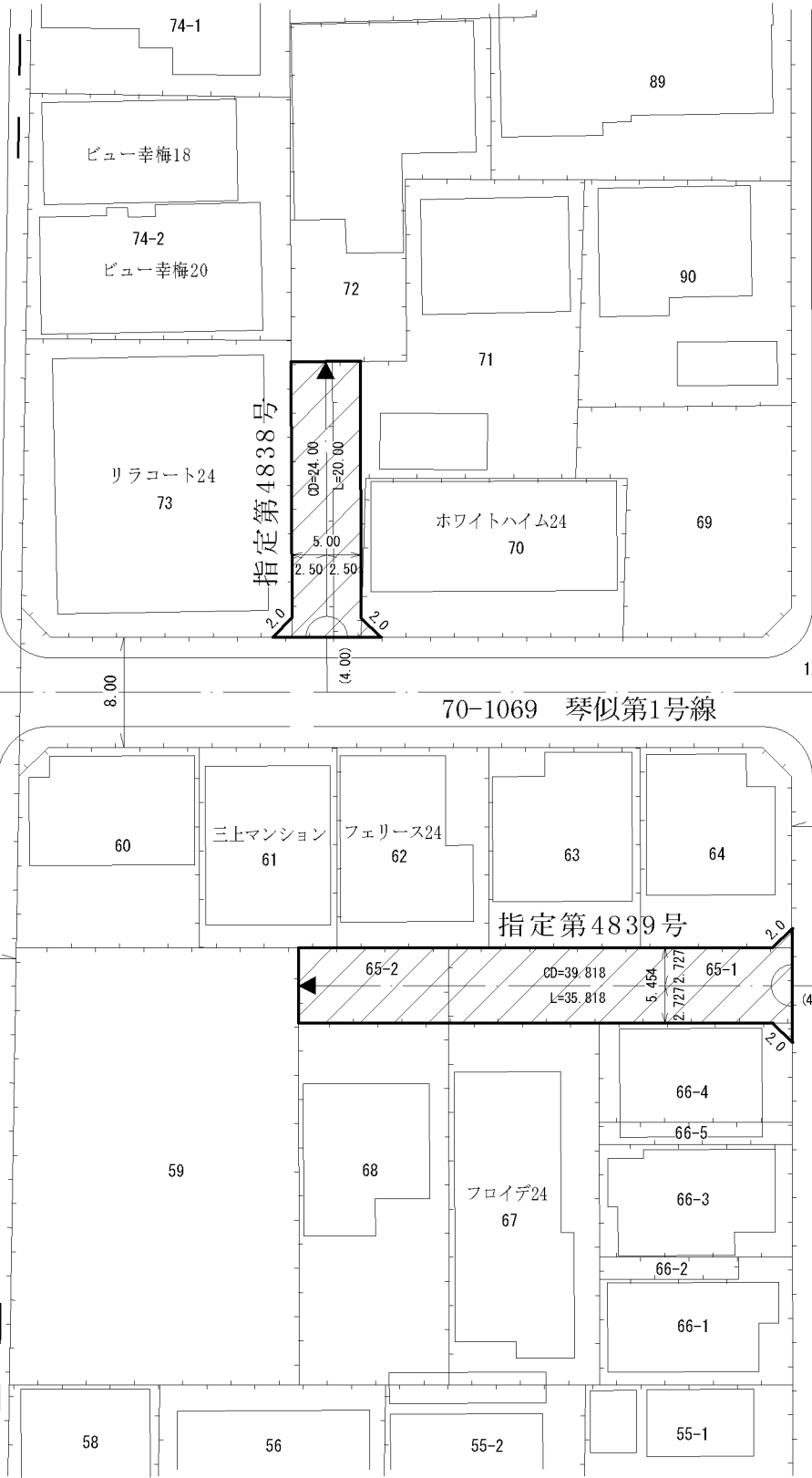
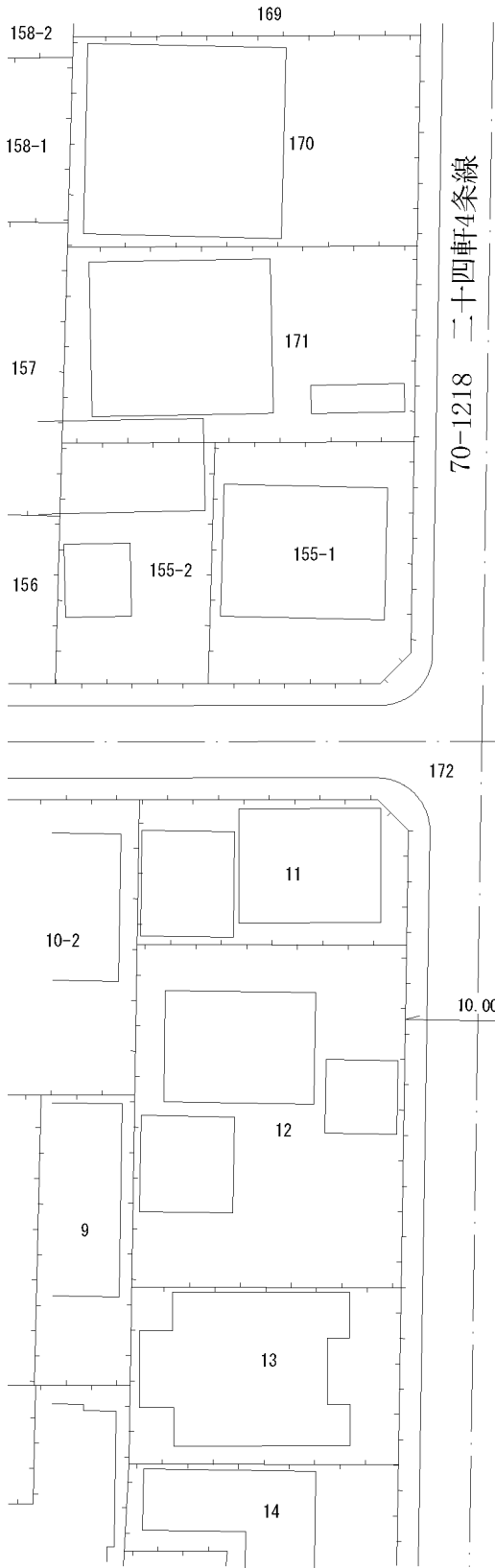


指 定 道 路 調 書 そ の 1

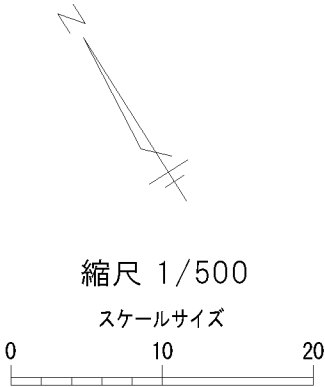
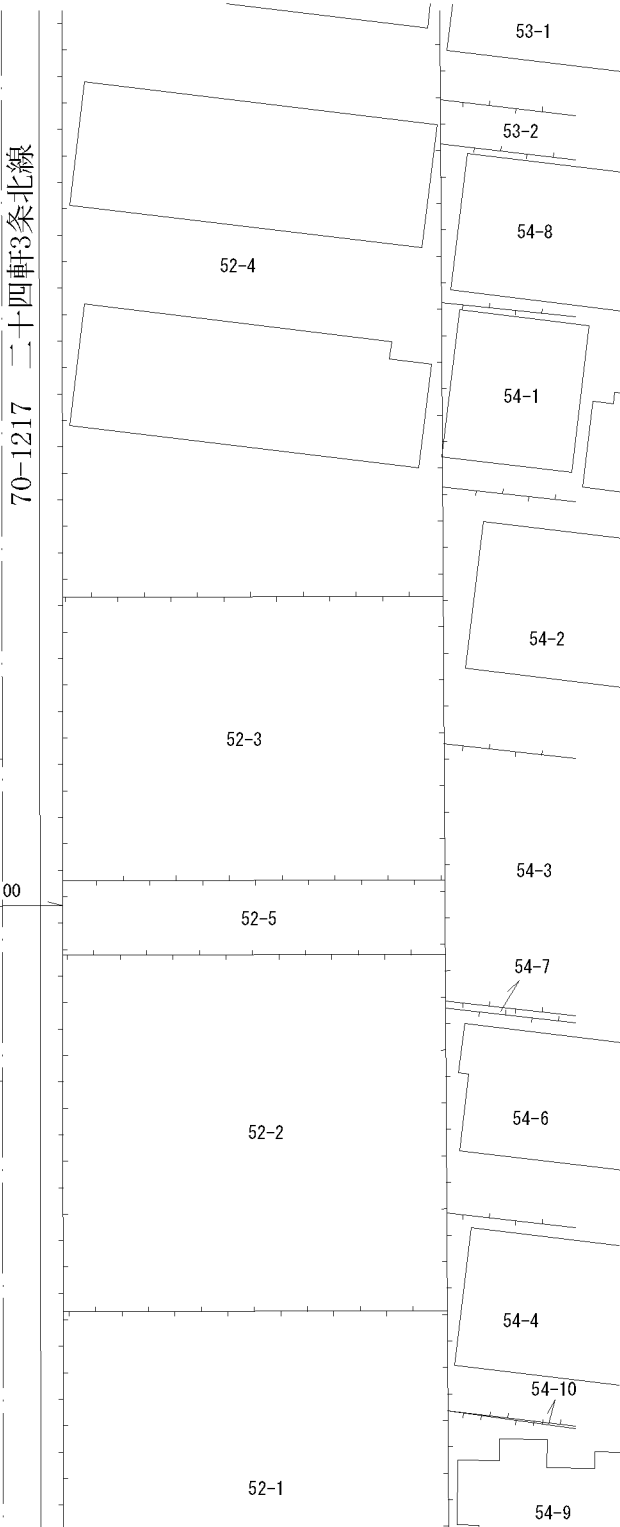
整理番号	4838	指定道路図対照番号		指定道路の種類	5号道路
指定の年月日	昭和48年7月6日	指定道路の延長	20 m	指定道路の幅員	5 m
指定道路の位置	札幌市西区二十四軒3条5丁目 71番の内ほか 地番が複数ある場合は代表地番を記載				
申請者の氏名	佐 藤 信 義			都市計画区域の区分	市街化区域
水平距離指定の年月日		水平距離指定に係る道路の部分の延長	m	水平距離	m
水平距離指定に係る道路の部分の位置					
その他	平成25年(2013年)1月1日 作成 平成29年(2017年)11月 更新				

指定道路調書その2				指定道路調書その2			
指 定 番 号	第4838号	申 請 地	札幌市西区二十四軒3条5丁目	指 定 番 号	第4839号	申 請 地	札幌市西区二十四軒3条5丁目
指定年月日	昭和48年 7月 6日	地 番	71番の内ほか	指定年月日	昭和48年 7月 6日	地 番	65番1ほか
道路の種類	建築基準法第42条第1項第5号	幅 員	5.00 m	道路の種類	建築基準法第42条第1項第5号	幅 員	5.454 m
図 郭 番 号	08-07	延 長	20.00 m	図 郭 番 号	08-07	延 長	35.818 m
備 考	土地の位置及び形状は概略を記載したものです。			備 考	土地の位置及び形状は概略を記載したものです。		

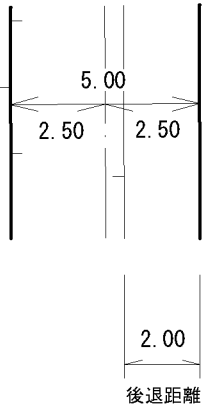
二十四軒4条5丁目



二十四軒3条5丁目



拡大図 S=1/200



凡 例	
	指 定 道 路
	既 設 境 界 標
	筆 界
	起 終 点

作 成 日	平成25年 1月
作成機関	札幌市都市局建築指導部